

Załącznik 1

DIAGNOZA STANU WYJŚCIOWEGO



SPIS TREŚCI:

I Raport o sytuacji społeczno-gospodarczej miasta na tle innych jednostek w regionie i kraju w następujących obszarach:	3
SPOŁECZEŃSTWO.....	3
GOSPODARKA	19
ŚRODOWISKO I ZAGOSPODAROWANIE PRZESTRZENNE.....	25
INFRASTRUKTURA	32
II Analiza strategiczna (SWOT)	34
III Podsumowanie i wytyczne dla Lokalnego Programu Rewitalizacji	36
IV Nawiązanie do strategicznych dokumentów dotyczących rozwoju przestrzenno-społeczno-gospodarczego miasta i regionu.	37

I Raport o sytuacji społeczno-gospodarczej miasta na tle innych jednostek w regionie i kraju w następujących obszarach:

➤ SPOŁECZEŃSTWO

Struktura demograficzna i społeczna/trendy

Struktura demograficzna ludności i jej analiza jest bardzo ważnym elementem stanowiącym podstawę w budowie prognozy potrzeb społecznych. Procesy demograficzne decydują o skali rozwoju miasta, jego dynamice oraz o potrzebach mieszkańców miasta.

Miasto Radziejów zgodnie z danymi na dzień 31.12.2007 roku zamieszkiwało 5 800 osób. Przedstawiane dane demograficzne dotyczące Radziejowa ujęto na tle danych dotyczących województwa kujawsko-pomorskiego oraz powiatu radziejowskiego. Dane dotyczące Radziejowa dodatkowo rozbito na dwa obszary wymagające rewitalizacji – Rynek i okoliczne uliczki oraz osiedle przy ulicy Objezdnej. Strukturę ludności przedstawia poniższa tabela.

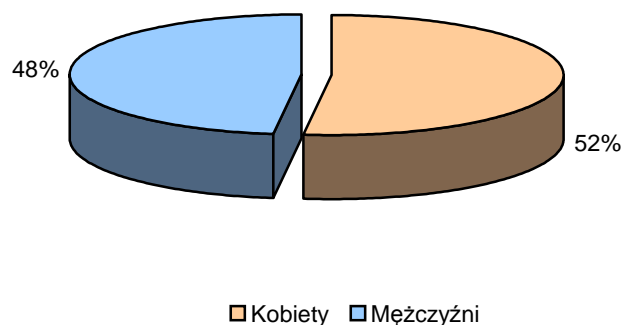
Tabela 1. Ludność miasta Radziejów w podziale na mężczyzn i kobiety na tle województwa i powiatu
Stan na 31.12.2007r.

Wyszczególnienie	Ogółem	Mężczyźni	Kobiety
Woj. kuj-pom	2 066 136	996 661	1 069 475
Powiat radziejowski	41 972	20 701	21 271
Radziejów	5 800	2 781	3 019
Rynek i okoliczne uliczki	365	178	187
Osiedle przy ul. Objezdnej	973	475	498

Źródło: Urząd Statystyczny w Bydgoszczy i Ewidencja Ludności prowadzona przez Urząd Miasta Radziejów

Ludność miasta Radziejów cechuje nierównowaga między liczbą mężczyzn a liczbą kobiet. Współczynnik feminizacji wynosi 109 tzn. że na 100 mężczyzn przypada 109 kobiet. Zatem kobiety stanowią 52 % ogólnej ludności miasta Radziejów – wykres nr 1.

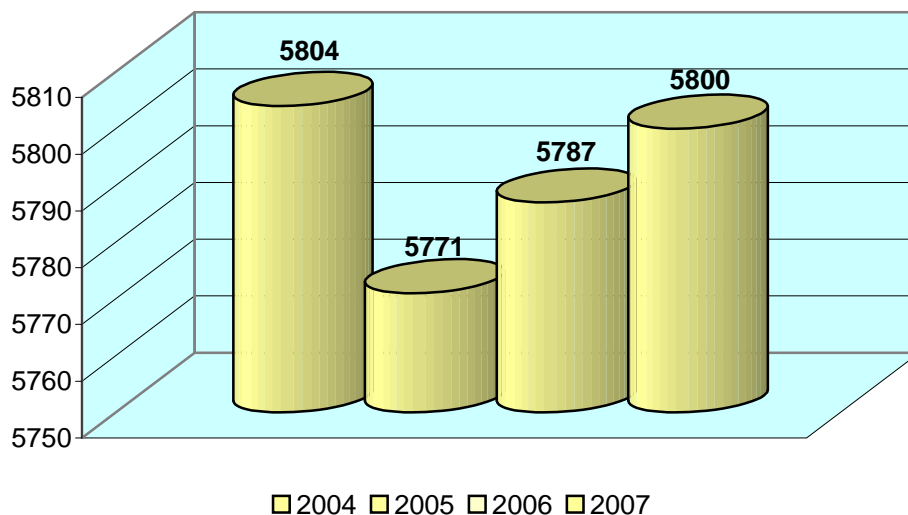
Wykres 1. Struktura ludności miasta Radziejów według płci.



Źródło: Opracowane na podstawie danych z Tabeli 1.

Liczba ludności miasta Radziejów od 2005 roku przyjęła tendencję rosnącą. Największy spadek ludności w ostatnich latach zanotowano na przełomie 2004/2005 roku – przedstawia te procesy wykres 2.

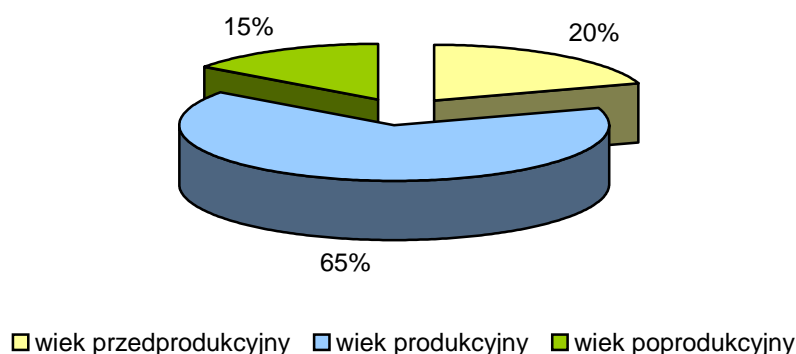
Wykres 2. Liczba ludności miasta Radziejów w latach 2004-2007.



Źródło: Urząd Statystyczny w Bydgoszczy

Radziejów należy do miast młodych demograficznie. Dominującą grupą w mieście jest ludność w wieku produkcyjnym. Udział tej grupy w łącznej liczbie ludności wynosi 65%. Do licznych grup należy także grupa ludzi młodych - 20%. Natomiast grupa ludzi w wieku poprodukcyjnym stanowi 15% ogółu ludności miasta Radziejów – dane te prezentuje wykres nr 3.

Wykres 3. Struktura ludności miasta Radziejów wg płci.



Źródło: Opracowanie na podstawie Tabeli nr 2.

Udziały poszczególnych grup wiekowych wśród mieszkańców miasta Radziejów na tle mieszkańców powiatu i województwa, prezentuje poniższa tabela.

Tabela nr 2. Ludność miasta Radziejów wg grup wiekowych na tle województwa i powiatu.

Stan na 31.12.2007r.

Wyszczególnienie	Wiek przedprodukcyjny	Wiek produkcyjny	Wiek poprodukcyjny
Woj. kuj-pom	421 767	1 334 274	310 095
Powiat radziejowski	8 965	26 047	6 960
Radziejów	1 144	3 798	858
Rynek i okoliczne uliczki	75	200	90
Osiedle przy ul. Objezdnej	181	591	201

Źródło: Urząd Statystyczny w Bydgoszczy i Ewidencja Ludności prowadzona przez Urząd Miasta Radziejów

Warto prześledzić też udział kobiet i mężczyzn w poszczególnych grupach wiekowych. Poniższe dwie tabele obrazują ten problem.

Tabela nr 3. Udział kobiet zamieszkujących Radziejów w poszczególnych grupach wiekowych.

Stan na 31.12.2007r.

Grupy wiekowe	Kobiety	Udział
Przedprodukcyjna (0-17 lat)	564	19%
Produkcyjna (18-59 lat)	1 836	61%
Poprodukcyjna (60 lat i więcej)	619	20%
RAZEM	3 019	100%

Źródło: Urząd Statystyczny w Bydgoszczy.

Spośród kobiet zamieszkujących Radziejów najlicniejszą grupę stanowią kobiety w wieku produkcyjnym - ponad 60% ogólnej liczby kobiet. Pozostałe grupy wiekowe posiadają zbliżone wartości 19% i 20%.

Tabela nr 4. Udział mężczyzn zamieszkujących Radziejów w poszczególnych grupach wiekowych.

Stan na 31.12.2007 r.

Grupy wiekowe	Mężczyźni	Udział
Przedprodukcyjna (0-17 lat)	580	21%
Produkcyjna (18-64 lat)	1 962	70%
Poprodukcyjna (65 lat i więcej)	239	9%
RAZEM	2 781	100%

Źródło: Urząd Statystyczny w Bydgoszczy.

Jeśli chodzi o udział mężczyzn zamieszkujących Radziejów to sytuacja wygląda podobnie, jak w przypadku kobiet, gdyż najlicniejszą grupę stanowią mężczyźni w wieku produkcyjnym – 70 % ogólnej liczby mężczyzn miasta Radziejowa. Inaczej wygląda udział pozostałych grup wiekowych w porównaniu z udziałem kobiet. Mężczyźni w wieku przedprodukcyjnym stanowią 21%, zaś tylko 9% mężczyzn w Radziejowie jest w wieku 65 lat i więcej.

Kolejnym czynnikiem wpływającym na demografię społeczeństwa stanowią ruchy naturalne oraz migracje. Analizy dotyczące tej tematyki zostały zaprezentowane w poniższych tabelach.

Tabela nr 5. Ruch naturalny ludności Radziejowa na tle województwa i powiatu.

Stan na 31.12.2007

Wyszczególnienie	Urodzenia	Zgony	Przyrost naturalny
Woj. kuj-pom	21 814	20 327	1 487
Powiat radziejowski	422	506	- 84
Radziejów	58	62	- 4
Rynek i okoliczne uliczki	9	13	- 4
Osiedle przy ul. Objezdnej	0	2	- 2

Źródło: Urząd Statystyczny w Bydgoszczy,

Pomimo dodatniego przyrostu naturalnego w województwie kujawsko-pomorskim, w powiecie radziejowskim oraz w Radziejowie nadal liczba zgonów przewyższa liczbę narodzin.

Tabela nr 6. Migracje wewnętrzne i zagraniczne mieszkańców Radziejowa na tle województwa i powiatu.

Stan na 31.12.2007

Wyszczególnienie	Napływ	Odływ	Saldo migracji
Woj. kuj.-pom	27 415	31 002	- 3 587
Powiat radziejowski	523	658	-135
Radziejów	62	84	- 22
Rynek i okoliczne uliczki	11	8	3
Osiedle przy ul. Objezdnej	18	18	0

Źródło: Urząd Statystyczny w Bydgoszczy i Ewidencja Ludności prowadzona przez Urząd Miasta Radziejów

Saldo migracji w obrębie miasta Radziejów przyjęło w 2007r. wartości ujemne, podobnie jak powiat radziejowski oraz województwo kujawsko-pomorskie. Jedną z przyczyn takiego stanu jest odpływ mobilnej i wykształconej młodzieży do miast bardziej rozwiniętych. Poza tym, duży odsetek mieszkańców korzysta z możliwości jaka przyniosło wejście Polski do Unii Europejskiej i szuka prac poza granicami kraju.

Grupy społeczne wymagające wsparcia w ramach Programu Rewitalizacji.

Przemiany społeczno-gospodarcze zachodzące w kraju spowodowały nasilenie się wielu problemów społecznych, z którymi borykają się także mieszkańcy Radziejowa. Świadczy o tym m.in. wysoka liczba osób korzystających ze wsparcia socjalnego, wysoka liczba bezrobotnych, a także problem wykroczeń i przestępstw na terenie miasta Radziejowa.

W Radziejowie występuje wiele negatywnych zjawisk, które wymagają wsparcia socjalnego. Poniższe tabele wskazują zakres i skalę tych zjawisk.

Tabela nr 7. Liczba osób korzystających z pomocy społecznej w Radziejowie.

Stan 31.12.2007 r.

Wyszczególnienie	Liczba osób korzystających z pomocy społecznej
Radziejów	471
Rynek i okoliczne uliczki	58
Osiedle przy ulicy Objezdnej	52

Źródło: Miejski Ośrodek Pomocy Społecznej w Radziejowie

Tabela nr 8. Liczba rodzin korzystająca z pomocy społecznej w Radziejowie wg przyczyn udzielania świadczenia w latach 2005-2007.

Stan na 31.12.2007 r.

Przyczyny udzielania wsparcia	Lata		
	2005	2006	2007
Bezrobocie	204	200	174
Bezradność w sprawach opiekuńczo-wychowawczych	16	18	27
Niepełnosprawność	34	155	147
Długotrwała choroba	42	70	75
Potrzeba ochrony macierzyństwa	19	12	8
Alkoholizm	27	26	27
Ubóstwo	160	172	136
Bezdomność	4	2	3
Trudności w przystosowaniu się do życia po opuszczeniu zakładu karnego	0	1	1
Sytuacja kryzysowa	8	0	0
Brak umiejętności w przystosowaniu do życia młodzieży opuszczającej placówki opiek-wych	1	0	0

Źródło: Miejskie Ośrodek Pomocy Społecznej w Radziejowie

Jak wynika z danych powyższej tabeli głównymi przyczynami udzielania pomocy rodzinom jest bezrobocie, niepełnosprawność i ubóstwo. Największy wzrost wypłacanych świadczeń dotyczył świadczeń ze względu na niepełnosprawność, w 2005 udzielono pomocy 34 rodzinom, zaś rok później już 155 rodzinom. Na przestrzeni ostatnich trzech lat znacznie wzrosła także ilość udzielanych zasiłków, których powodem była długotrwała choroba. Natomiast spadła liczba rodzin objętych świadczeniami z powodu ubóstwa, w 2006 roku objęte tym świadczeniem były 172 rodziny, zaś w 2007 – 136 rodzin. Dane z 2007 roku wskazują na poprawę sytuacji materialnej mieszkańców Radziejowa.

Szczególnie istotnym problemem w Radziejowie jest wysoki poziom bezrobocia. Niekorzystne procesy społeczno-gospodarcze zapoczątkowane w latach dziewięćdziesiątych, doprowadziły do pogorszenia się sytuacji na rynku pracy.

Wg danych Urzędu Statystycznego oraz Powiatowego Urzędu Pracy w Radziejowie z 31.12.2007 roku liczba bezrobotnych w Radziejowie wynosiła **495** osób. Stanowiło to 13% mieszkańców miasta w wieku produkcyjnym.

Wśród bezrobotnych Radziejowa najwięcej osób stanowią ci, którzy pozostają bez zatrudnienia powyżej 24 miesięcy – 25,85% oraz od 1 do 3 miesięcy – 19,67%.

Tabela nr 9. Bezrobotni miasta Radziejowa wg czasu pozostawania bez pracy na tle bezrobotnych województwa i powiatu.

Stan na 31.12.2007 r.

Wyszczególnienie	Czas pozostawania bez pracy					
	Do 1 m-ca	1-3	3-6	6-12	13-24	Powyżej 24
Woj.kuj-pom	11 546	21 955	17 346	16 685	16 593	39 118
Powiat radziejowski	209	479	491	452	535	1 248
Radziejów	34	98	84	83	68	128
Rynek i okoliczne uliczki	6	6	6	48	18	102
Osiedle przy ul.Objezdnej	36	12	36	95	72	167

Źródło: Urząd Statystyczny w Bydgoszczy.

Pod względem wykształcenia, największą grupę bezrobotnych w mieście stanowią osoby, które posiadają wykształcenie zasadnicze zawodowe – 32%, policealne i średnie zawodowe – 28% gimnazjalne i poniżej – 26%. Natomiast bezrobocie wśród osób posiadających wyższe wykształcenie jest wyraźnie niższe niż w pozostałych grupach. Zarówno w Radziejowie jak i w powiecie radziejowskim wynosi niecałe 4%. Świadczy to o zapotrzebowaniu na pracowników wysoko wykwalifikowanych.

Tabela nr 10. Bezrobotni miasta Radziejowa wg wykształcenia na tle bezrobotnych województwa i powiatu.

Stan na 31.12.2007r.

Wyszczególnienie	Wykształcenie				
	Wyższe	Policealne i średnie zawodowe	Ogólnokształcące	Zasadnicze zawodowe	Gimnazjalne i poniżej
Woj.kuj-pom	5372	23517	9978	39674	44702
Powiat radziejowski	126	817	221	1131	1119
Radziejów	19	141	41	162	5132
Rynek i okoliczne uliczki	0	66	30	54	36
Osiedle przy ul. Objezdnej	36	84	48	179	72

Źródło: Urząd Statystyczny w Bydgoszczy

Tabela nr 11. Bezrobotni miasta Radziejowa wg wieku na tle bezrobotnych województwa i powiatu.

Stan na 31.12.2007r.

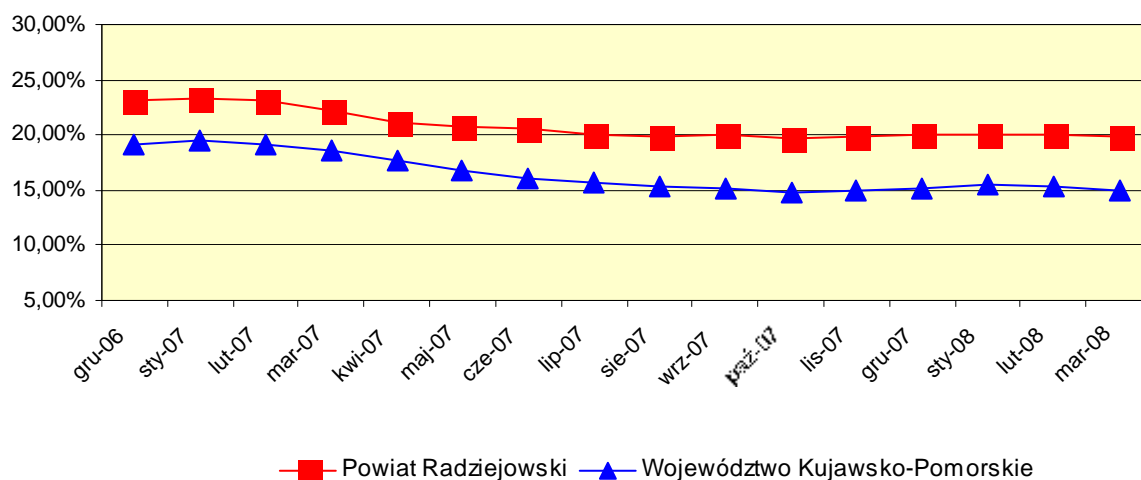
Wyszczególnienie	Wiek					
	18-24	25-34	35-44	45-54	55-59	60-64
Woj.kuj-pom	24 340	34 901	25 073	29 931	7 759	1 239
Powiat radziejowski	775	1 009	741	739	116	34
Radziejów	87	132	110	141	18	7
Rynek i okoliczne uliczki	18	18	48	54	6	42
Osiedle przy ul. Objezdnej	37	37	61	25	184	74

Źródło: Urząd Statystyczny w Bydgoszczy

Analizując stopę bezrobocia na przestrzeni dwóch lat widać tendencję spadkową - do połowy 2007 roku. Od drugiej połowy 2007 roku stopa bezrobocia utrzymuje się na równym poziomie, przyjmując wartości około 20% dla powiatu radziejowskiego oraz około 15% dla województwa kujawsko-pomorskiego.

Wykres nr 4.

Stoпа bezrobocia w powiecie radziejowskim na tle województwa kujawsko-pomorskiego



Źródło: Wojewódzki Urząd Pracy w Toruniu.

Analizując rozszerzoną informację o bezrobociu w powiecie radziejowskim oraz w Radziejowie, największym problemem jest kwestia długotrwałego pozostawania w statusie bezrobotnego. W powiecie radziejowskim długotrwale bezrobotni stanowią 69% ogółu bezrobotnych, natomiast w Radziejowie - 59%. Kolejnym problemem jest brak odpowiednich kwalifikacji zawodowych osób bezrobotnych, stanowią oni 27% ogółu bezrobotnych w Radziejowie.

Tabela nr 12. Rozszerzona informacja o bezrobociu w Powiecie Radziejowskim i mieście Radziejów.

Stan na 31.12.2007r.

Wyszczególnienie	Powiat Radziejowski		Radziejów	
	ogółem	kobiety	ogółem	kobiety
Liczba bezrobotnych w tym:	3 414	1 813	495	250
Poprzednio pracujący	2 237	1 086	374	178
Ze zwolnień grupowych	25	17	5	4
Z prawem do zasiłku	504	171	111	44
Osoby w okresie do 12 miesięcy od dnia ukończenia nauki	166	111	25	17
Niepelnosprawni	54	29	18	10
Do 25 roku życia	775	427	87	42
Powyżej 50 roku życia	467	206	89	35
Długotrwale	2 359	1 340	294	163
Bez kwalifikacji zawodowych	1 068	652	137	81
Samotnie wychowujący co najmniej jedno dziecko do 7 roku życia	52	44	12	11

Źródło: Urząd Statystyczny w Bydgoszczy.

Bezrobocie w Radziejowie dotyka zarówno mężczyzn jak i kobiety. Udział kobiet w ogólnej liczbie bezrobotnych w latach 2002-2006 był niższy niż liczba bezrobotnych mężczyzn. Zmiana nastąpiła w 2007 roku, w którym bezrobotne kobiety stanowiły 50,5% ogółu bezrobotnych.

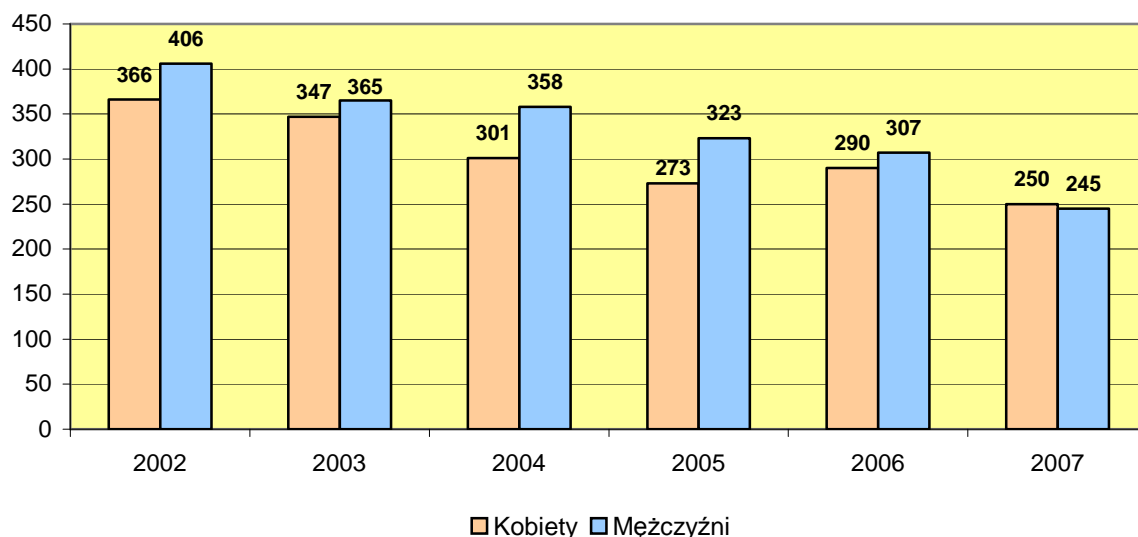
Tabela nr 13. Liczba zarejestrowanych bezrobotnych wg płci w mieście Radziejowie w latach 2002-2007.

Stan na 31.12.2007 r.

Wyszczególnienie	Lata					
	2002	2003	2004	2005	2006	2007
Ogółem	772	712	659	596	597	495
Kobiety	366	347	301	273	290	250
Mężczyźni	406	365	358	323	307	245

Źródło: Powiatowy Urząd Pracy w Radziejowie, Urząd Statystyczny w Bydgoszczy.

Wykres nr 5. Zarejestrowani bezrobotni miasta Radziejów w latach 2002-2007



Źródło: Urząd Statystyczny w Bydgoszczy

Niepokojącym zjawiskiem, który odnotowano w Radziejowie, jest wysoki udział ludzi młodych posiadających status bezrobotnych. Wśród ludzi młodych do 35 roku życia poziom bezrobocia wynosi 44% wśród ogółu bezrobotnych.

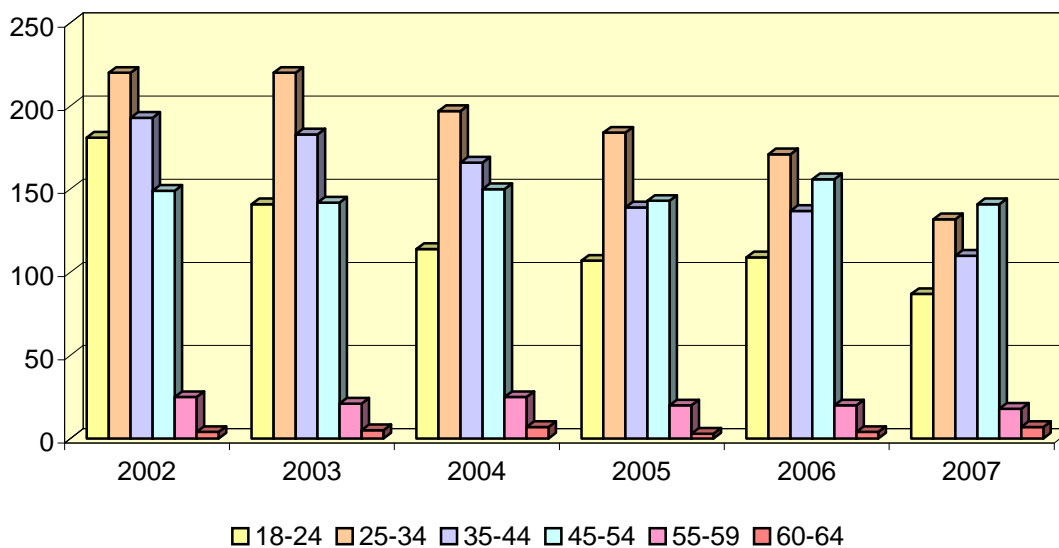
Tabela nr 14. Zarejestrowani bezrobotni miasta Radziejów wg wieku w latach 2002-2007.

Stan na 31.12.2007 r.

Wyszczególnienie	Lata					
	2002	2003	2004	2005	2006	2007
18-24	181	141	114	107	109	87
25-34	220	220	197	184	171	132
35-44	193	183	166	139	137	110
45-54	149	142	150	143	156	141
55-59	25	21	25	20	20	18
60-64	4	5	7	3	4	7
Ogółem	772	712	659	596	597	495

Źródło: Powiatowy Urząd Pracy w Radziejowie, Urząd Statystyczny w Bydgoszczy.

Najliczniejszą grupą bezrobotnych pod koniec 2007 roku stanowiły osoby między 45 a 54 rokiem życia, którzy stanowili 28 % oraz osoby między 25 a 34 rokiem życia – 26% ogólnej liczby bezrobotnych.

Wykres nr 6. Struktura bezrobocia wg wieku w latach 2002-2007

Źródło: Urząd Statystyczny w Bydgoszczy

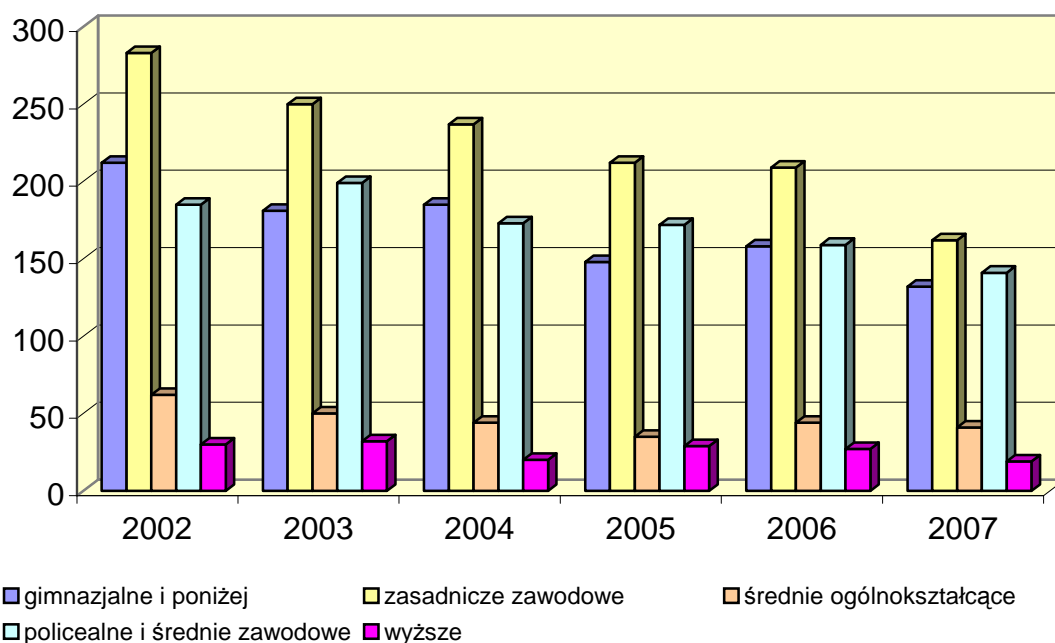
Analizując liczbę osób bezrobotnych wg wykształcenia na przestrzeni lat, widać, że najliczniejszą grupą bezrobotnych w latach 2002-2007 stanowiły osoby z wykształceniem zawodowym. Osoby z wykształceniem gimnazjalnym i poniżej oraz zasadniczym zawodowym w 2007 roku stanowiły 59% ogółu bezrobotnych.

Tabela nr 15. Zarejestrowani bezrobotni miasta Radziejowa wg wykształcenia w latach 2002-2007.

Stan na 31.12.2007 r.

Wyszczególnienie	Lata					
	2002	2003	2004	2005	2006	2007
Gimnazjalne i poniżej	212	181	185	148	158	132
Zasadnicze zawodowe	283	250	237	212	209	162
Średnie ogólnokształcące	62	50	44	35	44	41
Policealne i średnie zawodowe	185	199	173	172	159	141
Wyższe	30	32	20	29	27	19
Ogółem	772	712	659	596	597	495

Źródło: Urząd Statystyczny w Bydgoszczy

Wykres nr 7. Struktura bezrobocia wg wykształcenia w latach 2002-2007.

Źródło: Urząd Statystyczny w Bydgoszczy.

Kolejnym bardzo istotnym problem miasta Radziejowa jest związany z poziomem przestępczości.

W poniższej tabeli przedstawiono dane dotyczące przestępstw i wykroczeń w okresie od 1.01.2005 roku do 31.12.2007 roku.

Tabela nr 16. Wykaz popełnionych przestępstw, poza zdarzeniami drogowymi i przestępstwami gospodarczymi, na terenie miasta Radziejowa w okresie od 1.01.2005 roku do 31.12.2007 roku.

Stan na 31.12.2007 r.

Wyszczególnienie	Rodzaje przestępstw						Ogółem
	Rozboje	Kradzieże	Włamania	Bójki i pobicia	Uszkodzenie mienia	Uszkodzenie ciała	
Radziejów	8	83	25	7	20	2	145
Ul. Rynek	2	3	0	0	2	0	7
Ul. Objezdna	2	11	3	1	4	0	21

Źródło: Komenda Powiatowa Policji w Radziejowie.

Z analizy raportu Komendy Powiatowej Policji w Radziejowie wynika, że najczęściej przestępstw w Radziejowie dotyczyło kradzieży i włamań, ogółem stanowiły one prawie 75% wszystkich przestępstw.

Tabela nr 17. Wykaz popełnionych wykroczeń w okresie 01.01.2005 do 31.12.2007 roku.

Stan na 31.12.2007 r.

Wyszczególnienie	Kradzieże i uszkodzenie mienia	Wykroczenia przeciwko obyczajowości	Zakłócenie ładu i porządku publicznego	Spożywanie alkoholu w miejscach publicznych	Ogółem
Radziejów	90	108	114	63	375
Rynek i okoliczne uliczki	2	32	15	19	68
Ul. Objezdna	15	9	31	23	78

Źródło: Komenda Powiatowa Policji w Radziejowie.

Najwięcej wykroczeń w Radziejowie dotyczyło zakłócenia ładu i porządku publicznego. Następnie wykroczenia przeciwko obyczajowości, do których należą nieobyczajne wybryki oraz używanie słów nieprzyzwoitych w miejscu publicznym.

Większość wykroczeń tj. 146 zdarzeń miało miejsce na ulicy Rynek lub Objezdnej, co oznacza, że prawie 40% wszystkich wykroczeń na terenie miasta Radziejowa wydarzyło się na tym obszarze.

Z analizy raportów policyjnych wynika, że najbardziej narażone na akty wandalizmu i kradzieże jest osiedle przy ul. Objezdnej oraz Rynek. W celu podniesienia poczucia bezpieczeństwa mieszkańców miasta wskazuje się na konieczne zainstalowanie urządzeń monitorujących.

Kolejną grupą wymagającą wsparcia są osoby niepełnosprawne. Na podstawie szacunkowych danych Radziejów zamieszkuje około 700 osób niepełnosprawnych, którzy stanowią około 12% ogólnej liczby ludności miasta. Zadania z zakresu modernizacji infrastruktury, wyznaczone przez Lokalny Program Rewitalizacji, zakładają równy dostęp osób niepełnosprawnych do tej infrastruktury.

Na przestrzeni ostatnich lat liczba świadczeń socjalnych udzielanych ze względu na niepełnosprawność wzrasta. W 2006 roku Miejski Ośrodek Pomocy Społecznej w Radziejowie udzielił 390 osobom świadczeń socjalnych, ze względu na niepełnosprawność. W 2007 liczba korzystających z tego wsparcia wzrosła do 442 osób.

Według danych Powiatowego Urzędu Pracy w Radziejowie, w ostatnich latach, wzrasta liczba osób bezrobotnych wśród niepełnosprawnych. W 2005 roku liczba osób bezrobotnych

niepełnosprawnych wynosiła 39, rok później liczba ta wzrosła do 50. W 2007 roku zarejestrowano 54 bezrobotnych niepełnosprawnych, wśród których prawie 54% stanowiły kobiety.

Stan i zróżnicowanie dochodowości gospodarstw domowych.

Nie prowadzi się statystyk dotyczących dochodowości gospodarstw domowych w poszczególnych gminach. Dane dotyczące przeciętnego wynagrodzenia brutto można uzyskać jedynie dla województw i powiatów. Poniższa tabela zawiera dane dotyczące przeciętnego wynagrodzenia brutto na terenie powiatu radziejowskiego oraz województwa kujawsko-pomorskiego.

Tabela nr 18. Przeciętne miesięczne wynagrodzenie brutto w województwie kujawsko-pomorskim i w powiecie radziejowskim.

Stan na 31.12.2006 r.

Wyszczególnienie	Ogółem	Sektor publiczny	Sektor prywatny	Z liczby ogółem			
				Rolnictwo, łowiectwo i leśnictwo, rybactwo.	Przemysł i budownictwo	Usługi rynkowe	Usługi nierynkowe
Woj. kuj-pom	2 268,87	2 547,22	2 058,12	2 229,30	2 189,52	2 153,74	2 464,20
Powiat radziejowski	1 994,04	2 171,85	1 643,21	1 711,37	1 575,90	1 860,46	2 220,54

Źródło: Urząd Statystyczny w Bydgoszczy.

Organizacje/stowarzyszenia działające na terenie miasta Radziejowa.

Tabela nr 19. Wykaz stowarzyszeń rejestrowych na terenie miasta Radziejów.

NAZWA ORGANIZACJI	SIEDZIBA	CELE
Stowarzyszenie Rozwoju Powiatu Radziejowskiego	Ul. Kościuszki 20/22 88-200 Radziejów	<ul style="list-style-type: none"> - wspieranie i propagowanie działań w zakresie realizacji strategii rozwoju powiatu - inspirowanie i wspieranie rozwoju przedsiębiorczości w powiecie - edukacja publiczna w zakresie samorządności - wspieranie inicjatyw gospodarczych na terenie powiatu - działalność szkoleniowa, wydawniczo- informacyjna promująca powiat - rozpowszechnianie informacji na temat strategii rozwoju powiatu - inicjowanie i organizowanie wszelkich form promocji powiatu w zakresie: ochrony zdrowia, polityki społecznej, kultury fizycznej, kultury i ochrony dziedzictwa narodowego, ochrony środowiska przyrody - krzewienie agroturystyki.
Stowarzyszenie „FORUM SAMORZĄDOWE” w Radziejowie	Płowki 1 88-200 Radziejów	Stowarzyszenie jest ruchem społecznym, skupiającym osoby fizyczne, akceptujące zasady gospodarki rynkowej, prywatnej własności i samodzielności ekonomicznej rodzin, wartości chrześcijańskich oraz upatrujący w demokracji i idei samorządowej skuteczną możliwość rozwiązywania bieżących problemów, jak i tworzenia mechanizmów wyzwalających aktywność społeczną
Stowarzyszenie Na Rzecz Integracji „RAZEM”	Ul. Szkolna 10 88-200 Radziejów	<ul style="list-style-type: none"> - wpływanie na zmiany postaw społecznych w kierunku pełnej integracji i normalizacji życia osób z upośledzeniem umysłowym - prowadzenie i popularyzowanie podejścia i nowej wiedzy w zakresie niepełnosprawności intelektualnej - prowadzenie ku aktywnemu uczestnictwu w życiu społecznym, działanie na rzecz wyrównania szans osób niepełnosprawnych - występowanie w obronie praw osób niepełnosprawnych i w interesie ich rodzin - popularyzacja możliwości osób niepełnosprawnych - inicjowanie i realizowanie działań w celu pozyskiwania środków na finansowanie przedsięwzięć statutowych

Kujawskie Stowarzyszenie Małej i Średniej Przedsiębiorczości	Ul. Rynek 5 88-200 Radziejów	<ul style="list-style-type: none"> - dbałość o prawidłowy rozwój gospodarczy regionów kraju, z których pochodzą członkowie stowarzyszenia - propagowanie i wspieranie przedsiębiorczości obywateli jako podstawy rozwoju gospodarczego - kształtowanie opinii i ocen dotyczących rozwoju gospodarczego regionów, z których pochodzą członkowie stowarzyszenia - informowanie członków stowarzyszenia o wszelkich formach funkcjonowania małej i średniej przedsiębiorczości w UE i procesie integracji z nią - rozpowszechnianie wiedzy o bieżących zagadnieniach gospodarczych - popularyzacja zasad uczciwej praktyki handlowej i gospodarczej - prowadzenie działalności kulturalnej, oświatowej, wychowawczej, sportowej, służącej integracji członków stowarzyszenia
Radziejowskie Towarzystwo Miłośników Muzyki w Radziejowie	Ul. Dolna 8 88-200 Radziejów	<ul style="list-style-type: none"> - rozwój i rozpowszechnianie kultury muzycznej wśród najszerszych kręgów społeczeństwa - prowadzenie pracy wychowawczej, w szczególności wśród dzieci i młodzieży, ukierunkowanej na rozbudzenie wrażliwości estetycznej oraz potrzeb kulturalnych - współpraca ze stowarzyszeniami, zespołami oraz z wszelkimi innymi instytucjami, realizującymi podane cele - prowadzenie ogniska muzycznego - podejmowanie innych form działalności, wynikających z aktualnych potrzeb społecznych
Stowarzyszenie „EUROPEJSKI KLUB ROZWOJU” w Radziejowie	Ul. Szkolna 12 88-200 Radziejów	<ul style="list-style-type: none"> - popularyzacja wśród różnych środowisk idei zjednoczonej Europy - wspieranie inicjatyw służących rozwojowi demokracji wolnego rynku, integracji europejskiej, tolerancji, poszanowania środowiska naturalnego - popieranie działalności społecznej, politycznej, informatycznej, kulturalnej, naukowej i oświatowej na rzecz zjednoczonej Europy - rozwijanie wszechstronnych kontaktów w kraju i za granicą - organizowanie praktyk zawodowych, szkoleń i innych form wyjazdów w celu wymiany doświadczeń - prowadzenie działalności integrujących członków stowarzyszenia - inicjowanie i realizowanie działań w celu pozyskania środków na finansowanie przedsięwzięć statutowych

Radziejowskie Stowarzyszenie UNITIS VIRIBUS	Ul. Kościuszki 20/22 88-200 Radziejów	<ul style="list-style-type: none"> - organizowanie i promowanie wolontariatu, szczególnie na terenie powiatu radziejowskiego - wspieranie i ochrona rozwoju dzieci i młodzieży - podejmowanie działań na rzecz wspierania i pomocy rodzinom dysfunkcyjnym - upowszechnianie i wspieranie działań propagujących i rozwijających postawy nastawione na aktywne pomaganie ludziom potrzebującym, kreowanie postaw społeczeństwa obywatelskiego w tym zakresie <p>Stowarzyszenie i realizuje następujące cele:</p> <ul style="list-style-type: none"> - promowanie i organizowanie wolontariatu - pomoc społeczna, w tym pomoc rodzinom i osobom w trudnej sytuacji życiowej oraz wyrównywanie szans tych rodzin i osób - pomoc i działalność charytatywna - ochrona i promocja zdrowia - działalność na rzecz osób niepełnosprawnych - działalność na rzecz nauki, edukacji, oświaty i wychowania - krajoznawstwo oraz wypoczynek dzieci i młodzieży
Towarzystwo Miłośników Kujaw w Radziejowie	Ul. Objezdna 35 88-200 Radziejów	<ul style="list-style-type: none"> - podtrzymywanie tradycji narodowej regionalnej, pielęgnowanie polskości i patriotyzmu lokalnego - rozwój świadomości narodowej i regionalnej, obywatelskiej i kulturalnej - upowszechnianie i wspieranie dorobku artystów działających w regionie w zakresie kultury i sztuki - podejmowanie inicjatyw na rzecz obrony dóbr kultury i tradycji regionalnych - diagnozowanie potrzeb i prezentowanie opinii środowisk społecznych i twórczych odnośnie życia kulturalnego, artystycznego, oświatowego i naukowego w Radziejowie i w regionie wobec różnych instytucji władz administracyjnych
Ochotnicza Straż Pożarna w Radziejowie	Ul. Kościuszki 1 88-200 Radziejów	<ul style="list-style-type: none"> - uświadczenie ludności o konieczności i sposobach ochrony przed pożarami - przeprowadzanie działalności mającej na celu zapobieganie pożarom oraz współdziałanie w tym zakresie z instytucjami i organizacjami społecznymi - branie udziału w akcjach ratowniczych, przeprowadzanych w czasie pożarów i innych klęsk - branie udziału w obronie cywilnej - rozwijanie wśród członków OSP zainteresowań w dziedzinie kultury, oświaty i sportu.

Źródło: Urząd Miasta Radziejów

Identyfikacja problemów w sferze społecznej.

W sferze społecznej Radziejowa zidentyfikowano następujące problemy:

- ujemny przyrost naturalny;
- wysoka liczba osób korzystająca ze wsparcia socjalnego;
- wysokie bezrobocie wśród osób do 25 roku życia;
- duży odsetek długotrwale bezrobotnych (osobom tym trudniej jest znaleźć pracę z uwagi na fakt, iż im dłużej bezrobotny pozostaje bez pracy, tym posiada mniejsze szanse na ponowne znalezienie pracy);
- brak kwalifikacji zawodowych wśród osób bezrobotnych, dotykający w większym stopniu kobiety niż mężczyzn;
- największą grupę bezrobotnych stanowią osoby z wykształceniem zasadniczym zawodowym i poniżej;
- wysokie wskaźniki przestępczości.

➤ GOSPODARKA

Miasto Radziejów jest stosunkowo dobrze wyposażone w infrastrukturę istotną dla rozwoju przedsiębiorczości. W mieście funkcjonują placówki i banki udzielające pożyczek, co jest niezwykle istotne dla przedsiębiorców. W mieście znajduje się Bank Pekao S.A. (filia banku wrocławskiego), Bank PKO BP, Kujawsko - Dobrzyński Bank Spółdzielczy, a także SKOK Stefczyka. Miasto Radziejów wyposażone jest w trzy bankomaty banków PKO BP, Pekao SA oraz SGB. Przedsiębiorcy mają dostęp do usług telekomunikacyjnych i Internetu.

Opiekę zdrowotną zapewniają: Samodzielny Publiczny Zakład Opieki Zdrowotnej oraz Niepubliczny Zakład Opieki Zdrowotnej Eskulap. W Radziejowie znajdują się także cztery apteki.

Nad bezpieczeństwem mieszkańców czuwa Komenda Powiatowa Policji, Państwowa Straż Pożarna w Radziejowie, Ochotnicza Straż Pożarna i Pogotowie Ratunkowe. Miasto stanowiące siedzibę władz samorządowych, będące wielofunkcyjnym ośrodkiem administracyjno-usługowym i mieszkaniowym, jest wyposażone w infrastrukturę techniczną.

Główni pracodawcy/struktura i trendy.

Według danych z końca grudnia 2007r., liczba podmiotów gospodarczych w Radziejowie, które posiadały aktualny wpis według Polskiej Klasyfikacji Działalności wynosiła 819. Jest ona wyższa niż w roku 2006, kiedy wynosiła 788. W roku 2005 podmiotów gospodarczych w Radziejowie było 751. Z powyższego wynika, że corocznie zwiększa się ilość podmiotów gospodarczych, funkcjonujących na terenie miasta Radziejów.

Największą ilość podmiotów gospodarczych w Radziejowie zalicza się do sektora usługowego (79,1%). Dominują podmioty zajmujące się handlem i naprawą. Na drugim miejscu plasują się podmioty trudniące się obsługą nieruchomości i firm, a następnie podmioty gospodarcze, których działalność jest związana z budownictwem. Ze względu na fakt, iż dominują małe podmioty, ich rotacja jest dość duża.

Do głównych pracodawców na terenie Radziejowa zaliczyć należy:

- Zakład Energetyczny
- Prasmet - M. Granczewski
- Mator - P. Matuszak
- SP ZOZ
- Zespół Szkół Mechanicznych
- Publiczne Gimnazjum nr 1
- Szkoła Podstawowa
- Zespół Szkół i Placówek
- PZU
- EMPEGIEK
- POLIMET
- Starostwo Powiatowe
- KPP w Radziejowie

Mimo rotacji ilości podmiotów gospodarczych, stwierdzić należy, że liczba takich podmiotów z roku na rok wzrasta.

Struktura podstawowych branż gospodarki znajdujących się na terenie miasta /trendy.

Poniższe tabele obrazują strukturę podstawowych branż gospodarki Radziejowa na tle powiatu i województwa.

Tabela nr 20. Liczba podmiotów gospodarczych zarejestrowanych w rejestrze REGON.

Stan na 31.12.2007 r.

Wyszczególnienie	Liczba podmiotów gospodarczych
Województwo kuj. – pom.	188 531
Powiat radziejowski	3 191
Radziejów	819
Rynek i okoliczne uliczki	45
Osiedle mieszkaniowe przy ul. Objezdnej	130

Źródło: Urząd Statystyczny w Bydgoszczy

Tabela nr 21. Struktura podmiotów gospodarki według sektorów działalności.

Stan na 31.12.2006 r.

Wyszczególnienie	Woj. kuj -pom	Powiat radziejowski	Radziejów
Ogółem	186 949	3 147	788
Rolniczy	5 137	127	9
Przemysłowy	37 781	764	156
Usługi	rynkowe	128 657	530
	nierynkowe	15 374	93

Źródło: Urząd Statystyczny w Bydgoszczy

Analizując powyższą tabelę stwierdzić należy, że zarówno w powiecie radziejowskim, jak i w samym mieście Radziejów, przeważają podmioty gospodarcze związane z działalnością usługową. Przemysł ma mniejsze znaczenie, a najmniej podmiotów gospodarczych związanych jest z rolnictwem. Jak pokazuje poniższa tabela, podmioty gospodarki z sektora rolniczego stanowią tylko 1,1% podmiotów gospodarczych w Radziejowie ogółem.

Tabela nr 22. Struktura podmiotów gospodarki według sektorów działalności w ujęciu procentowym w 2006 r.

Stan na 31.12.2006 r.

Wyszczególnienie	Woj. Kuj -pom	Powiat radziejowski	Radziejów
Ogółem	100%	100%	100%
Rolniczy	2,7%	4,0%	1,1%
Przemysłowy	20,2%	24,3%	19,8%
Usługi	rynkowe	68,8%	67,3%
	nierynkowe	8,2%	11,8%

Źródło: Urząd Statystyczny w Bydgoszczy

Tabela nr 23. Struktura podmiotów gospodarki według wybranych sekcji w 2007 r.

Stan na 31.12.2007 r.

Wyszczególnienie	Woj. kuj -pom	Powiat radziejowski	Radziejów
Ogółem	188 531	3 191	819
Rolnictwo, łowiectwo, leśnictwo	5 067	126	10
Przetwórstwo przemysłowe	18 767	400	71
Wytwarzanie i zaopatrywanie w energię elektryczną, gaz i wodę	256	11	3
Budownictwo	19 884	347	87
Handel i naprawy	62 501	1 174	320
Hotele i restauracje	4 790	71	19
Transport, gospodarka magazynowa i łączność	13 768	173	37
Pośrednictwo finansowe	7 211	80	29
Obsługa nieruchomości i firm	26 695	301	85

Źródło: Urząd Statystyczny w Bydgoszczy

Analizując istniejące na terenie Radziejowa podmioty gospodarki narodowej zarejestrowane w rejestrze REGON według wybranych sekcji, widać, że dominują **handel i naprawy** (320 podmiotów), co stanowi 39% wszystkich podmiotów gospodarczych na terenie miasta. Na drugim miejscu plasuje się **budownictwo** (87 podmiotów gospodarczych), co stanowi 10,6% wszystkich podmiotów gospodarczych na terenie miasta. Dużą rolę odgrywa także **obsługa nieruchomości i firm** (85 firm) – 10,3 % wszystkich podmiotów, **przetwórstwo przemysłowe** (71 podmiotów) – 8,6 % podmiotów. Najmniej liczną kategorię stanowią **rolnictwo, łowiectwo i leśnictwo** (10 podmiotów) – 1,2% oraz **wytwarzanie i zaopatrywanie w energię elektryczną, gaz i wodę** (3 podmioty) – co stanowi 0,3% wszystkich podmiotów.

Tabela nr 24. Podmioty gospodarcze w Radziejowie wg wybranych sekcji PKD w latach 2002-2007

Stan na 31.12.2007 r.

Wyszczególnienie	Lata					
	2002	2003	2004	2005	2006	2007
Ogółem	686	715	733	751	788	819
Rolnictwo, łowiectwo, leśnictwo	12	12	10	10	9	10
Przetwórstwo przemysłowe	60	63	63	68	72	71
Wyt. i zaopatrywanie w energię elekt., gaz i wodę	0	1	1	2	2	3
Budownictwo	81	82	83	80	82	87
Handel i naprawy	272	285	298	301	308	320

Hotele i restauracje	15	16	16	15	16	19
Transport, gospodarka magazynowa i łączność	29	31	30	31	33	37
Pośrednictwo finansowe	28	28	29	30	29	29
Obsługa nieruchomości i firm	56	61	61	67	83	85

Źródło: Urząd Statystyczny w Bydgoszczy

Z powyższych danych wynika, że ogólna liczba podmiotów gospodarczych z roku na rok rośnie, aczkolwiek ten wzrost nie jest znaczny. Rośnie liczba podmiotów gospodarczych, których działalność związana jest z handlem i naprawami, a także z obsługą nieruchomości i firm. W ostatnich latach znacznie zwiększyła się również liczba podmiotów gospodarczych związanych z budownictwem. Spadła natomiast liczba podmiotów działających w sektorze przemysłowym związanym z przetwórstwem.

Tabela nr 25. Osoby fizyczne prowadzące działalność gospodarczą wg wybranych sekcji PKD w latach 2002-2007 w mieście Radziejów.

Stan na 31.12.2006 r.

Wyszczególnienie	Lata			
	2003	2004	2005	2006
Ogółem	577	592	601	624
Przetwórstwo przemysłowe	52	52	55	57
Budownictwo	74	75	74	77
Handel i naprawy	254	264	267	274
Hotele i restauracje	15	15	14	15
Transport, gospodarka magazynowa i łączność	30	29	29	32
Pośrednictwo finansowe	27	28	29	28
Obsługa nieruchomości i firm	45	44	48	54

Źródło: Urząd Statystyczny w Bydgoszczy

Ilość podmiotów gospodarczych i osób zatrudnionych w danych sektorach /trendy.

Miasto Radziejów zalicza się do rozwiniętych w zakresie liczby podmiotów gospodarczych w skali województwa. Powiat radziejowski zalicza się w tym sensie do średnio rozwiniętych. W powiecie radziejowskim, na 41 972 mieszkańców przypada 3 191 podmiotów gospodarczych, co daje współczynnik 7,6 Mk. W mieście Radziejów - głównym ośrodku powiatu, współczynnik ten jest wyższy i wynosi 14,1 Mk.

Tabela nr 26. Podmioty gospodarcze wg sektorów własności w Radziejowie w 2007 r.

Stan na 31.12.2007 r.

Wyszczególnienie	Ogółem	Sektor publiczny	Sektor prywatny
Woj. kuj.-pom	188 531	6 399	182 132
Powiat radziejowski	3 191	152	3 039
Radziejów	819	58	761

Źródło: Urząd Statystyczny w Bydgoszczy

Tabela nr 27. Podmioty gospodarcze wg sektorów własności w Radziejowie w latach 2002-2007.

Stan na 31.12.2006 r.

Wyszczególnienie	Lata					
	2002	2003	2004	2005	2006	2007
Sektor publiczny	47	48	47	49	57	58
Sektor prywatny	639	667	686	702	731	761
Ogółem	686	715	733	751	788	819

Źródło: Urząd Statystyczny w Bydgoszczy

Tabela nr 28. Podmioty gospodarcze wg form własności w Radziejowie w 2006 r.

Stan na 31.12.2006 r.

Wyszczególnienie	Woj. kuj -pom	Powiat radziejowski	Radziejów
Spółki prawa handlowego	9 706	68	16
Spółki z udziałem kapitału zagranicznego	1 512	8	1
Spółki cywilne	12 731	103	46
Spółdzielnie	1 030	28	7
Osoby fizyczne prowadzące działalność gospodarczą	147 762	2 624	624

Źródło: Urząd Statystyczny w Bydgoszczy

W Radziejowie przeważającą formą własności podmiotów gospodarczych jest forma osoby fizycznej prowadzącej działalność gospodarczą. Na terenie miasta funkcjonuje tylko jedna spółka z udziałem kapitału zagranicznego. Ożywienie społeczno-gospodarcze, do którego zmierza program rewitalizacyjny, wpłynie na zwiększenie atrakcyjności miasta, a to może zachęcić zagranicznych inwestorów do inwestowania na tym terenie.

Tabela nr 29. Ilość podmiotów gospodarczych powstających w Radziejowie w poszczególnych latach.

Stan na 30.09.2008 r.

Wyszczególnienie	2005r.	2006r.	2007r.	Do września 2008r.
Radziejów	61	55	60	50

Źródło: Urząd Statystyczny w Bydgoszczy

Tabela nr 30. Ilość podmiotów gospodarczych likwidujących swą działalność w Radziejowie w poszczególnych latach.

Stan na 30.09.2008 r.

Wyszczególnienie	2005r.	2006r.	2007r.	Do września 2008r.
Radziejów	39	53	59	50

Źródło: Urząd Statystyczny w Bydgoszczy

Analizując powyższe dane, stwierdzić można, iż następuje ciągła rotacja ilości podmiotów gospodarczych w Radziejowie. Mniej więcej podobna liczba podmiotów gospodarczych podlega likwidacji, co rozpoczyna działalność gospodarczą. Gdyby zachęcić miejscową ludność do inwestowania i zakładania działalności gospodarczej, liczba powstających podmiotów gospodarczych w stosunku do podmiotów likwidowanych byłaby znacznie wyższa. Należy jednak podjąć działania zmierzające do zwiększenia wskaźnika przedsiębiorczości na terenie miasta Radziejowa.

Szansą na ożywienie społeczno-gospodarcze podupadłych ośrodków miejskich są programy rewitalizacji, które powinny zmierzać do wzrostu atrakcyjności walorów i zasobów lokalnych (zarówno tkanki urbanistycznej, infrastruktury, środowiska naturalnego, jak i zasobów ludzkich), aby w ten sposób stymulować rozwój gospodarczy i społeczny miast, jako ważnych struktur rozwoju regionalnego. Wysoki poziom bezrobocia w Radziejowie rzutuje na pojawienie się szeregu problemów społecznych, takich jak rosnące ubóstwo, patologie społeczne, osłabienie więzi społecznych, jak i niski stopień aktywności mieszkańców i ich identyfikowania się z miastem.

Identyfikacja problemów w sferze gospodarki:

- wysokie bezrobocie,
- brak inwestorów oferujących nowe, stałe miejsca pracy,
- brak perspektyw rozwoju gminy,
- stagnacja gospodarcza,
- słaby rozwój małych i średnich przedsiębiorstw,
- brak ofert pracy,
- niewielkie zainteresowanie inwestorów zewnętrznych
- niskie kwalifikacje zawodowe bezrobotnych,
- emigracji siły fachowej,
- przewaga małych firm nie posiadających kapitału na rozwój ani rezerw wystarczających na przetrwanie spadków koniunktury,
- trudności ze zbytem produktu wewnętrznego,
- duży udział sektora publicznego w strukturze własności podmiotów.

➤ ŚRODOWISKO I ZAGOSPODAROWANIE PRZESTRZENNE

Uwarunkowania ochrony środowiska

Sieć hydrograficzna

Rejon powiatu radziejowskiego jest szczególnie zagrożony deficytem wody. Obszar ten charakteryzuje się najmniejszymi w Polsce rocznymi sumami opadów atmosferycznych. Miasto charakteryzuje się ubogą siecią wód powierzchniowych, elementem sieci hydrograficznej jest sieć rowów i drobnych cieków oraz zbiorniki wodne. Jeden z nich usytuowany w południowo – zachodniej części miasta zajmuje powierzchnię 1,4 ha i wraz z przyległymi terenami stanowi doskonałe miejsce do zagospodarowania z przeznaczeniem na tereny rekreacyjne.

Struktura użytkowania gruntów

Grunty na terenie miasta zajmują powierzchnię prawie 485 ha. Struktura ich użytkowania została przedstawiona w tabeli nr 31. Z danych w niej zawartych wynika, iż największa część gruntów wykorzystywana jest jako użytki rolne (62% ogółu powierzchni miasta) oraz jako tereny zabudowane i zurbanizowane (27% ogółu powierzchni miasta). Pozostałe użytki stanowią niewielką część ogółu gruntów miejskich.

Tabela nr 31. Wykaz gruntów na terenie miasta Radziejów

Stan na 31.12.2007 r.

Wyszczególnienie		Pow. w ha
Grunty ogółem, w tym:		484.867
Użytki rolne		299.4346
Użytki leśne i grunty zadrzewione		41.2126
Grunty zabudowane i zurbanizowane		130.7049
w tym	Tereny mieszkaniowe	81.5317
	Tereny przemysłowe	3.5454
	Tereny rekreacji i wypoczynku	7.3457
	Tereny komunikacyjne	38.2821
Grunty pod wodami		5.6457
Nieużytki		7.8692

Źródło: Urząd Miasta Radziejów

Tabela nr 32. Struktura użytków rolnych na terenie miasta Radziejów.

Stan na 31.12.2007 r.

Rodzaj użytku		Pow. w ha	Udział w %
Ogółem		568.8672	100%
w tym	Grunty orne	299.4346	52,6%
	Sady	5.2545	0,9%
	Łąki	25.4226	4,5%
	Pastwiska	5.1164	0,9%
	Grunty rolne zabudowane	9.3626	1,6%
	Pozostałe grunty	224.2765	39,4%

Źródło: Urząd Miasta Radziejów

Z powyższej tabeli, która przedstawia strukturę użytków rolnych wynika, iż największy udział użytków rolnych na terenach miasta stanowią grunty orne. W niewielkiej części grunty wykorzystywane są pod sady, pastwiska i inne.

Zieleń miejska

W poniższej tabeli zostały przedstawione dane dotyczące zieleni miejskiej w Radziejowie wraz z ilością nasadzeń.

Tabela nr 33. Tereny zielone i nasadzenia na terenie miasta Radziejów

Stan na 31.12.2007 r.

Wyszczególnienie	2004	2005	2006	2007
Tereny zieleni ogółem w ha, w tym	4,25	4,25	4,25	4,25
Parki spacerowo-wypoczynkowe	-	-	-	-
Zieleńce	1,2	1,2	1,2	1,2
Zieleń uliczna	2,3	2,3	2,3	2,3
Tereny zieleni osiedlowej	0,75	0,75	0,75	0,75
Nasadzenia, w tym	140	-	710	696
Drzewa	120	-	30	306
Krzewy	20	-	680	390

Źródło: Urząd Miasta Radziejów

Z przedstawionych danych wynika, że ogólna liczba terenów zielonych w obrębie miasta utrzymuje się na stałym poziomie, lecz systematycznie wzrasta liczba nowych nasadzeń, w szczególności różnego gatunku drzew i krzewów.

Powietrze

Warunki sanitarne powietrza atmosferycznego w obrębie powiatu radziejowskiego zostały ocenione na podstawie prowadzonego monitoringu oraz szeregu opracowań. Przeprowadzona roczna ocena jakości powietrza w woj. kujawsko – pomorskim za 2002 r. wykazała, że teren powiatu sklasyfikowany został do najkorzystniejszej klasy – A, gdzie żadna z klasyfikowanych substancji nie przekroczyła na tym obszarze poziomu dopuszczalnego. Zaliczenie powiatu do klasy A wymaga działań mających na celu utrzymanie jakości powietrza w powiecie na tym samym lub lepszym poziomie.

Jedynym zagrożeniem dla czystości powietrza w mieście jest przebiegająca przez centrum miasta droga wojewódzka, na której nasilający się ruch komunikacyjny może powodować pogarszanie się stanu czystości powietrza atmosferycznego.

Hałas

Najbardziej uciążliwym emitorem hałasu i wibracji na terenie miasta Radziejów jest trasa komunikacyjna, stanowiąca drogę wojewódzką nr 266. Znaczny wpływ na środowisko wywiera hałas komunikacyjny. W związku z gwałtownym rozwojem motoryzacji oraz kilkakrotnym wzrostem liczby pojazdów poruszających się po drogach i ulicach miast wzrosło zagrożenie środowiska hałasem komunikacyjnym, które jest proporcjonalne do tzw. wskaźnika presji motoryzacji, który wiąże gęstość sieci drogowej i natężenie ruchu w tej sieci z potencjalną liczbą ludzi objętą wpływem uciążliwości powodowanych przez środki transportu.

Na terenie Radziejowa jest to szczególnie odczuwalne poprzez fakt, iż przez miasto przebiega droga wojewódzka nr 266. Utrzymanie drogi wojewódzkiej w jej dotychczasowym przebiegu, z tranzytem przez centrum miasta, w związku z ogólnie nasilającym się ruchem samochodowym, będzie skutkowało sukcesywnym pogarszaniem warunków życia mieszkańców. Dotyczy to przede wszystkim powiększającego się natężenia hałasu i drgań, ale także zwiększonego zanieczyszczenia powietrza, utrudnień w ruchu pieszymi i zwiększenia zagrożenia bezpieczeństwa. Jednocześnie większa intensywność ruchu samochodowego – przede wszystkim samochodów ciężarowych – będzie powodowała dalsze pogarszanie stanu technicznego przyległych budynków.

Zanieczyszczenia wód

Zgodnie ze projektem *Studium Uwarunkowań i Kierunków Zagospodarowania Przestrzennego miasta Radziejów*, w zakresie działań związanych z gospodarką ściekową, jako zadanie priorytetowe zakłada się likwidację wszystkich źródeł zanieczyszczeń gleby, wód powierzchniowych i podziemnych jako pośrednich czynników negatywnie wpływających na stan czystości wód jezior Głuszyńskiego i Gopła. Dokument ten określa również konieczność likwidacji punktowych źródeł zanieczyszczeń wód.

We wspomnianym dokumencie określono cele przyrodnicze miasta Radziejów, do których należy m.in. ochrona istniejących zasobów przyrodniczych, w tym wód powierzchniowych. Inwestycje z zakresu wodno-ściekowego i ochrony środowiska przyczynią się do poprawy stany środowiska naturalnego na terenie Radziejowa oraz poprawę jakości życia jego mieszkańców.

Własność gruntów i budynków

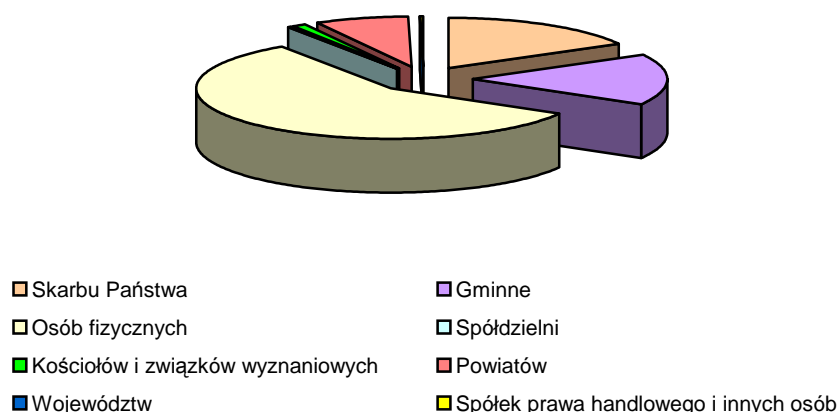
W tabeli nr 34 i znajdującym się poniżej wykresie nr 28 została przedstawiona struktura własności gruntów na terenie miasta Radziejów.

Tabela nr 34. Podział własności gruntów rozróżnieniem typów własności

Stan na 31.12.2007

Właściciel		Pow. w ha
Grunty ogółem		568
Z tego	Skarbu Państwa	97
	Gminne	93
	Osób fizycznych	324
	Spółdzielni	2
	Kościółów i związków wyznaniowych	7
	Powiatów	43
	Województw	-
	Spółek prawa handlowego i innych osób	2

Źródło: Urząd Miasta Radziejów

Wykres nr 28. Struktura gruntów miasta Radziejów wg typów własności.

Źródło: Opracowany na podstawie danych z Tabeli nr 34.

Jak wynika z przedstawionych danych, na terenie miasta Radziejów największa część gruntów stanowi własność osób fizycznych. Prawie 1/5 gruntów należy do Skarbu Państwa. Podobna wielkość jest własnością Gminy. Szczegółowy podział własności z uwzględnieniem poszczególnych typów własności przedstawia poniższa tabela.

Tabela nr 35. Szczegółowa struktura własności gruntów z podziałem na poszczególne typy własności
Stan na 31.12.2007r.

Wyszczególnienie	Powierzchnia w ha	Udział w %
Grunty wchodzące w skład Zasobu Własności Rolnej Skarbu Państwa	38	6,80%
Grunty w trwałym zarządzie państwowych jednostek organizacyjnych z wyłączeniem gruntów PGL	13	2,32%
Pozostałe grunty Skarbu Państwa	38	6,80%
Grunty Skarbu Państwa przekazane w użytkowanie wieczyste osób fizycznych	6	1,07%
Grunty spółek Skarbu Państwa w użytkowaniu wieczystym państwowych osób prawnych	2	0,36%
Grunty Skarbu Państwa w użytkowaniu wieczystym spółdzielni mieszkaniowych	0	0
Grunty wchodzące w skład gminnego zasobu nieruchomości	75	13,42%
Pozostałe grunty gminy	0	0
Grunty gmin i ich związków w użytkowaniu wieczystym osób fizycznych	12	2,15%
Grunty gmin i ich związków w użytkowaniu wieczystym spółdzielni mieszkaniowych	4	0,71%
Grunty gmin i ich związków w użytkowaniu wieczystym pozostałych osób	2	0,36%

Grunty osób fizycznych wchodzące w skład gospodarstw rolnych	230	41,14%
Grunty osób fizycznych nie wchodzące w skład gospodarstw rolnych	94	16,82%
Grunty spółdzielni	2	0,36%
Grunty kościołów i związków wyznaniowych	7	1,25%
Grunty powiatu przekazane w trwały zarząd	35	6,26%
Grunty województw przekazane w trwały zarząd	0	0
Grunty spółek prawa handlowego	1	0,18%
Powierzchnia ewidencyjna	559	100%

Źródło: Urząd Miasta Radziejów

Tabela nr 37. Struktura własności budynków i lokali mieszkalnych w mieście Radziejów

Stan na 31.12.2007

Mieszkania	Liczba	Udział w %
Spółdzielcze	430	21,8%
Prywatne	1426	72,3%
Komunalne	117	5,9%
Pozostałe (PKP, SP, GS)	-	-
Razem	1973	100%

Źródło: Urząd Miasta Radziejów

Pod względem form własności lokali mieszkalnych największy udział w mieście mają mieszkania prywatne (ponad 70% wszystkich). Na kolejnym miejscu znajdują się mieszkania spółdzielcze (ponad 20%). Nieduży jest udział mieszkań komunalnych – stanowią one zaledwie 5,9%.

Granice stref ochrony konserwatorskiej

Ze względu na swą bogatą historię na terenie miasta Radziejów występuje kilka zabytków i obiektów historycznych. W celu objęcia ich ochroną wyodrębniono następujące strefy ochrony konserwatorskiej:

STREFA „A”- warunki ochrony:

Należy zachować bezwzględnie:

- historyczne zaplanowanie miasta z siecią ulic, placów, skwerów i schodów na skarpach, a w szczególności historyczny przebieg ulic, ich przekrój i szerokość oraz linię zabudowy pierzei;
- historyczny podział działek;
- obiekty zabytkowe oraz o wartościach kulturowych, określające klimat, skalę oraz charakter zabudowy miejskiej;
- sylwetkę miasta od strony wschodniej, północnej i zachodniej oraz najbardziej charakterystyczne wewnętrzne osie kompozycyjne i widokowe, takie jak ulica Franciszkańska i

Pułaskiego, tworzące główną oś kompozycyjno-widokową miasta, przebiegającą wzdłuż wschodniej pierzei rynku; ulice o walorach perspektywistycznych: Toruńska w stronę dalekiego przedpola na północy, Brzeska w kierunku północno-wschodnim i Kruszwicka w kierunku zachodnim oraz ulica Kościuszki w kierunku południowym.

Postuluje się:

- usunięcie elementów dysharmonizujących, takich jak monumentalny pomnik usytuowany w centrum rynku i znajdujące się na narożach słupy oświetleniowe, tzw. „wiatraki”;
- uzupełnienie linii zabudowy północnej i południowej pierzei rynku, głównie róg ul. Rynek/Toruńska oraz wzdłuż ulic Szewskiej, Toruńskiej, Zachodniej, Kościuszki, wyzwolenia, Podgórnej, Dolnej, Objęznej i Północnej;
- zmianę kolorystyki budynku przy ul. Rynek 24, planowanego do wpisu do rejestru zabytku;
- uporządkowanie północnej strony ul. Kilińskiego do skansenu;
- ponadto należy przewidzieć w perspektywie możliwości przebudowy lub zmiany tych obiektów, które jako współczesne plomby rażą swą formą, gabarytem, podziałami elewacji, kształtami dachów czy usytuowaniem, jak np. budynki przy ul. Rynek: 2,4,19, 20; ul. Kruszwickiej 7; ul. Północnej 8; Zachodniej 13; Toruńskiej 6; nowopowstały dom przy ul. Niskiej.

STREFA „B” – warunki ochrony:

Należy zachować bezwzględnie:

- 1) Zasadnicze elementy historycznego rozplanowania, tj. :
 - ulice biegnące wzdłuż wzniesienia organizujące układ przestrzenny strefy, a także drogi lokalne i traktaty/ ulice: Kościuszki, Wyzwolenia, Objęzną i Szkolną;
 - ulice wytyczone w końcu XIX w. i na początku XX w.: Żwirka, Okrzei, Młynarską, Cichą, Piaskową, 9-go Maja, Średnią i 29-go Stycznia.
- 2) Obiekty zabytkowe planowane do wpisu wg wykazu oraz obiekty o wartościach kulturowych. Ponadto osiedla zabudowy jednorodzinnej skupione wzdłuż ulic: Żwirnej, Okrzei, Młynarskiej oraz Cichej, Piaskowej, 9-go Maja, Średniej i 29-go Stycznia.
- 3) Wewnętrzne osie kompozycyjne i widokowe, takie jak ulice: Szkolna, Okrzei, Kościuszki, Kruszwicka, Wyzwolenia oraz 29-go Stycznia.

Postuluje się:

- zachowanie linii zabudowy ulic lub zaznaczenia ją małą architekturą. Wyklucza się budownictwo wielkogabarytowe, np. bloki.
- ponadto przewiduje się potencjalną przebudowę lub zmianę tych obiektów, które jako zabudową współczesną wpływają niekorzystnie na ekspozycję zespołu śródmiejskiego, np. gmach Urzędu Miasta i Gminy przy ul. Kościuszki.

STREFA „W” – warunki ochrony:

Teren do rozpoznania i potencjalnej eksploracji archeologicznej. Obejmuje cały obszar strefy „A” i „B”

Warunki ochrony:

- wszelka działalność inwestycyjna związana z pracami w jeziorze musi być zgłoszona (uzyskać zezwolenie) i mieć zapewniony inwestorski nadzór archeologiczny.

STREFA „K” – warunki ochrony:

Jest to strefa ochrony krajobrazu integralnie związanego z zespołem zabytkowym. Obejmuje obszar cmentarza w strefie „B” oraz kompleks leśny usytuowany na południu miasta, poniżej granicy tej strefy.

Warunki ochrony: zakazane jest wprowadzanie elementów dysharmonizujących i degradujących środowisko.

STREFA „E” – warunki ochrony:

Wskazuje obszary stanowiące zabezpieczenie właściwego eksponowania zespołu miejskiego i sylwety miasta od strony wschodniej, zachodniej i północnej.

Warunki ochrony:

- zakaz wnoszenia obiektów wielkokubaturowych, szczególnie typowego, blokowego budownictwa. Dopuszczalna jedynie zabudowa indywidualna (budownictwo jednorodzinne) na działkach o powierzchni uniemożliwiającej tworzenie się zwartej zabudowy;
- utrzymanie sylwety miasta z charakterystycznymi dominantami historyczno-przestrzennymi (kościół: farny i franciszkański).

Identyfikacja problemów

- Ze względu na położenie i zagospodarowanie przestrzenne:
 - Znaczna odległość od dużych ośrodków miejskich, tj.: Bydgoszczy i Torunia,
 - Nadmierny ruch tranzytowy samochodowy przez obszar miasta, ulicami w części o nienormatywnych parametrach - przede wszystkim dotyczy to ulic w ciągu drogi wojewódzkiej, tj.: Brzeskiej, Objezdnej, Kościuszki, Szybkiej, Dolnej, jak również wybranych ulic w ciągu dróg powiatowych, tj.: Franciszkańskiej, Wyzwolenia oraz Rynku
 - Konflikty wynikające z różnych sposobów użytkowania terenów
 - Brak spójnego systemu terenów zieleni miejskiej powiązanego ścieżkami pieszo-rowerowymi z wybranymi ponadlokalnymi obszarami turystycznymi
 - Zagrożenie obszarów ekspozycji zespołu staromiejskiego wprowadzaniem dysharmonizujących form zagospodarowania przestrzennego
 - Pogorszenie stanu budynków będących w zasobach komunalnych miasta
 - Nie wykorzystane walory kulturowe miasta - niewłaściwy stan utrzymania obiektów zabytkowych (nie wpisanych do rejestru zabytków) – remontowanych z utratą cech stylowych, z wykorzystaniem niewłaściwych materiałów budowlanych (płytki, fakturowane tynki, seiding, plastikowa stolarka okienna i drzwiowa itp.), z jednoczesnym stosowaniem „agresywnych” pod względem kolorystyki i wielkości szyldów reklamowych a także zniekształceniem dawnego układu przestrzennego przez współczesne dysharmonizujące obiekty budowlane powoduje, iż miasto nie eksponuje swoich wartości zabytkowych w sposób atrakcyjny dla turystów.
- Ze względu na stan środowiska naturalnego
 - Niedostateczna ochrona istniejących zasobów środowiska przyrodniczego;
 - Trudności z zachowaniem ład przestrzennego w harmonii z otaczającym krajobrazem;
 - Punktowe i przestrzenne źródła negatywnie oddziałujące na środowisko i warunki życia mieszkańców
 - Istniejące źródła zanieczyszczenia gleby, wód powierzchniowych i podziemnych
 - Zagrożenie zwiększającego się zanieczyszczenia powietrza w wyniku utrzymania tranzytowego ruchu samochodowego, przebiegającego przez centrum miasta.

➤ INFRASTRUKTURA

System komunikacji

Przez teren miasta przebiegają drogi o charakterze lokalnym i ponadlokalnym. Po obrzeżach miasta zaznacza swój przebieg trasa drogi krajowej nr 62 Strzelno – Kobylniki – Radziejów – Brześć Kujawski – Włocławek – Płock – Anusin. Na terenie miasta droga stanowi ciąg ulicy Płowieckiej. Przez miasto przebiega także droga wojewódzka nr 266: Ciechocinek – Służewo – Radziejów – Sompolno – Konin.

Drogi powiatowe to:

- Nr 46734 Sędzin – Radziejów
- Nr 46748 Szostka Duża – Radziejów
- Nr 46755 Radziejów – Bytoń
- Nr 46756 Radziejów – Opatowice – Pścinek
- Nr 46760 Radziejów – Pruchnowo – Stary Radziejów

W mieście drogi te stanowią ciągi ulic: Franciszkańskiej, Parkowej, 1-go Maja, Wyzwolenia, Armii Krajowej, Kujawskiej, Kruszwickiej, Brzeskiej, Kościuszki, Szkolnej oraz Rynku.

Wewnętrzny układ komunikacji miasta składa się głównie z sieci ulic miejskich (gminnych), które należy sklasyfikować jako: L – lokalne, D – dojazdowe. Funkcją tych ulic oprócz bezpośredniej obsługi terenu przyległego jest połączenie osiedli mieszkaniowych oraz ośrodków handlowych z ulicami zbiorczymi. Charakteryzują się znacznie mniejszymi wymaganiami technicznymi oraz użytkowymi. Ich cechą jest mniejsza szerokość pasów ruchu, słabsza konstrukcja nawierzchni itp. Oprócz nawierzchni bitumicznej występują ulice o nawierzchni brukowej, betonowej oraz z drobno wymiarowych elementów betonowych.

Gospodarka wodno-kanalizacyjna

Podstawowym źródłem zaopatrzenia ludności miasta Radziejów w wodę są wody podziemne. Na terenie miasta występują dwa piętra wodonośne o charakterze użytkowym. Wody ujmowane do eksploatacji pochodzą z utworów: trzeciorzędowych i kredowych. W mieście funkcjonuje 19,8 km wodociągowej sieci rozdzielczej, z której korzysta 99,5% mieszkańców. Wykonanych jest 1178 podłączeń prowadzących do indywidualnych budynków mieszkalnych i budynków zbiorowego zamieszkania. Główne trasy sieci wodociągowej usytuowane są wzdłuż dróg w ścisłym powiązaniu z istniejącą zabudową. Na terenie miasta znajdują się dwa ujęcia wody, tj. przy ul. Brzeskiej ($Q = 45 \text{ m}^3/\text{h}$) i Szpitalnej ($Q = 35 \text{ m}^3/\text{h}$).

Miasto posiada nową mechaniczno-biologiczną oczyszczalnię ścieków w miejscowości Broniewek, oddaną do użytku w 2000 roku. Przepustowość projektowana oczyszczalni wynosi $1200 \text{ m}^3/\text{d}$ (docelowo $Q = 2000 \text{ m}^3/\text{d}$), natomiast przepływ rzeczywisty jest o wiele mniejszy i wynosi $500 - 600 \text{ m}^3/\text{d}$. Proces technologiczny oczyszczalni składa się z: punktu zlewnego, kraty wstępnej i mechanicznej, piaskownika, reaktora biologicznego, osadnika wtórnego oraz stacji odwadniania i higienizacji.

Nieruchomości w nieskanalizowanej części miasta są wyposażone w szamba bezodpływowe oraz przydomowe oczyszczalnie ścieków. Ogólna ilość ścieków wg sprzedaży z 2008 roku wyniosła $261\,535 \text{ m}^3$ tj. $716 \text{ m}^3/\text{dobę}$. Długość sieci kanalizacyjnej w roku 2008 = $16\,300 \text{ mb}$, w tym sanitarnej $10\,700 \text{ mb}$., a ogólnospławnej $5\,600 \text{ mb}$. – przy łącznej długości ulic miejskich $21\,740 \text{ mb}$. Długość sieci wodociągowej to $36\,300 \text{ mb}$., w tym sieć magistralna = $10\,000 \text{ mb}$., sieć rozdzielcza = $10\,100 \text{ mb}$., a sieć przyłączy = $16\,200 \text{ mb}$.

Gospodarka elektroenergetyczna

Miasto Radziejów zaopatrywane jest w energię elektryczną z Głównego Punktu Zasilania zlokalizowanego w Radziejowie. Przez obszar miasta przebiega linia elektroenergetyczna spełniająca parametry 110 kV GPZ Radziejów – GPZ Piotrków Kujawski, obecnie pracująca na napięciu 15 kV przebieg linii stwarza ograniczenia lokalizacyjne obiektów budowlanych ze względu na oddziaływanie pola elektromagnetycznego.

Zaopatrzenie w gaz

Gaz już jest doprowadzony do części miasta, a mianowicie do kotłowni przy ul. Objezdnej oraz do szpitala. Doprowadzony jest także do kotłowni przy Samodzielnym Publicznym Zakładzie Opieki Społecznej i kotłowni przy bloku na ul. Chopina.

Gospodarka odpadami

Odpady stałe z terenu miasta są wywożone do Zakładu Utylizacji w Machnacu przez Przedsiębiorstwo „Saniko” z Włocławka.

Stan zapelnienia pojemności składowiska na koniec 2003 roku wyniósł 60,5%, w związku z czym planowaną datę zakończenia eksploatacji składowiska przewiduje się na lata 2010 – 2011. W roku 2004 na terenie miasta wprowadzono system selektywnej zbiórki odpadów komunalnych. Na osiedlach mieszkaniowych, przy instytucjach zostały roztawione pojemniki do zbiórki szkła, makulatury i plastiku. Posegregowane odpady są przekazywane firmom zajmującym się odzyskiem i recyklingiem surowców wtórnych.

Identyfikacja problemów ze względu na stan infrastruktury:

- potrzeba rozwoju systemów gazowniczych i wodno- ściekowych
- potrzeba rozbudowy systemów energetycznych
- potrzeba budowy całościowego systemu gospodarki odpadami
- potrzeba przebudowy dróg powiatowych i gminnych znaczenia regionalnego, zapewniającą dobrą dostępność do siedzib urzędów powiatowych i gminnych.
- zły stan dróg lokalnych,
- niezadowolający stan infrastruktury technicznej,
- brak kanalizacji sanitarnej w niektórych częściach miasta (do pełnego skanalizowania miasta potrzeba wybudować ok. 8 km sanit.),
- potrzeba powiększenia terenów zieleni parkowej

II Analiza strategiczna (SWOT)

Analiza SWOT ma na celu sklasyfikować wszystkie czynniki wpływające na pozycję konkurencyjną miasta. Szczegółowo analiza ta polega na rozważeniu:

- mocnych stron – czynników wewnętrznie pozytywnych – atutów, które w sposób pozytywny wyróżniają z otoczenia;
- słabych stron – czynników wewnętrznie negatywnych – konsekwencji ograniczeń zasobów;
- szans – czynników zewnętrznie pozytywne – zjawisk i tendencji w otoczeniu, które odpowiednio wykorzystane stają się impulsem do rozwoju;
- zagrożeń – czynników zewnętrznie negatywnych – wszystkich czynników zewnętrznych, które postrzegane są jako bariery rozwoju.

Rozważenie mocnych i słabych stron miasta oraz wskazanie szans i zagrożeń jest niezbędne przy wyodrębnianiu obszaru, który powinien być poddany rewitalizacji.

Tabela nr 38. Analiza SWOT

MOCNE STRONY	SŁABE STRONY
<ol style="list-style-type: none"> 1. Siedziba starostwa powiatowego 2. Funkcjonowanie placówek i instytucji: policji, zawodowej straży pożarnej, Sądu Rejonowego, Szpitala, Powiatowego Urzędu Pracy; 3. Położenie przy drodze krajowej nr 62 i wojewódzkiej nr 266; 4. Dobre wyposażenie w usługi medyczne 5. Dobra jakość środowiska naturalnego 6. Duży udział gleb wysokich klas bonitacji 7. Korzystne warunki rozwoju turystyki krajoznawczej 8. Historia miasta 	<ol style="list-style-type: none"> 1. Wysokie bezrobocie 2. Brak inwestycji 3. Stagnacja gospodarcza 4. Słaby rozwój MSP 5. Zły stan infrastruktury technicznej 6. Zły stan dróg. 7. Słaba estetyka miasta. 8. Brak kanalizacji sanitarnej w części miasta 9. Brak mieszkań socjalnych 10. Wysoka przestępczość. 11. Brak systemu monitorującego.
SZANSE	ZAGROŻENIA
<ol style="list-style-type: none"> 1. Możliwość rozwoju funkcji ponadlokalnych w zakresie: turystyki, edukacji, kultury, sportu, lecznictwa i transportu 2. Możliwość pozyskania środków pozabudżetowych 3. Odnowienie wizerunku miasta 4. Poprawa estetyki miasta 5. Rozwój sektora MŚP 6. Rewitalizacja miasta 	<ol style="list-style-type: none"> 1. Duża odległość do dużych ośrodków miejskich, tj. Bydgoszczy, Torunia 2. Emigracja młodych 3. Zmienne prawo 4. Słaba współpraca pomiędzy sektorem publicznym a prywatnym 5. Konkurencja innych miast

III Podsumowanie i wytyczne dla Lokalnego Programu Rewitalizacji

Powyżej dokonano wnikliwej analizy społeczno-gospodarczej miasta Radziejów. Była to analiza porównawcza zarówno zewnętrzna (w stosunku do powiatu i województwa), jak i wewnętrzna, obrazująca stan społeczno-gospodarczy obszarów, które na wielu płaszczyznach wypadają gorzej niż reszta miasta. Są to: Rynek i okoliczne uliczki oraz Osiedle przy ulicy Objezdnej.

W Lokalnym Programie Rewitalizacji dokładnie opisano sposób wyboru tych obszarów jako miejsc wymagających wsparcia. Aby jednak udokumentować niekorzystną sytuację tych obszarów, należało przeprowadzić szczegółowe badania i ustalić wytyczne do przygotowania Lokalnego Programu Rewitalizacji. I tak:

- dane demograficzne, dane z Komendy Policji, Miejskiego Ośrodka Pomocy Społecznej, z PUP-u itp. posłużyły do obliczania wskaźników wyznaczania obszaru wsparcia;
- przedstawione poniżej nawiązanie do dokumentów strategicznych miasta i regionu pomogły ustalić główne cele Lokalnego Programu Rewitalizacji, aby wpisywały się one w realizację programów i planów już wyznaczonych;
- analiza SWOT oraz identyfikacja problemów na obszarach wsparcia pomogły w wyborze projektów, które będą realizowane na obszarach objętych wsparciem.

IV Nawiązanie do strategicznych dokumentów dotyczących rozwoju przestrzenno-społeczno-gospodarczego miasta i regionu.

Lokalny Program Rewitalizacji Miasta Radziejów jest ściśle powiązany z priorytetami, celami i kierunkami rozwoju, zawartymi w dokumentach strategicznych, dotyczących rozwoju przestrzenno-społeczno-gospodarczego na poziomie regionalnym i lokalnym, w szczególności w:

- Strategii Rozwoju Województwa Kujawsko-Pomorskiego na lata 2007-2020;
- Regionalnym Programie Operacyjnym Województwa Kujawsko-Pomorskiego na lata 2007-2013;
- Programie Operacyjnym Kapitał Ludzki;
- Strategii Rozwoju Powiatu Radziejowskiego na lata 2001-2015;
- projektem Studium Uwarunkowań i Kierunków Zagospodarowania Przestrzennego Miasta Radziejów;
- Dokumentach dotyczących polityk w różnych sektorach społeczno-gospodarczych opracowanych dla Gminy i Miasta Radziejów:
 - o Programie gospodarowania mieszkaniowym zasobem gminy Radziejów w latach 2004-2008;
 - o Programie Ochrony Środowiska z Planem Gospodarki Odpadami dla Gminy Radziejów na lata 2004-2013;
 - o Miejskiej Strategii Rozwiązywania Problemów Społecznych na lata 2005 – 2010;
 - o Miejskim Programie Profilaktyki i Przeciwdziałania Alkoholizmowi i Narkomanii na 2008 rok;
 - o Miejskim Programie Profilaktyki i Opieki nad Dzieckiem i Rodziną na lata 2008-2013 - „System Wsparcia dla Rodziny” .

Strategia Rozwoju Województwa Kujawsko-Pomorskiego na lata 2007-2020.

Nadrzędnym celem Strategii Rozwoju Województwa Kujawsko-Pomorskiego jest poprawa konkurencyjności regionu i podniesienie poziomu życia mieszkańców przy respektowaniu zasad zrównoważonego rozwoju. Założenia Lokalnego Programu Rewitalizacji dla miasta Radziejowa są zgodne ze Strategią Rozwoju Województwa Kujawsko-Pomorskiego w następujących priorytetach i działaniach:

- o **Priorytetowy obszar działań 2 – Unowocześnienie struktury funkcjonalno-przestrzennej Regionu**

Działanie 2.1. Wspieranie rozwoju sieci osadniczej.

Dobrze rozwinięta sieć osadnicza wpływa na poziom jakości życia mieszkańców. Strategia zakłada rozwój wszystkich węzłów sieci osadniczej, ze szczególnym naciskiem na rozwoju ich funkcji w zakresie obsługi mieszkańców. W województwie kujawsko-pomorskim istnieje wysokie zużycie substancji materialnej oraz zaległości w remontach, które wymagają rewitalizacji, zarówno urbanistyczno-architektonicznej jak i ekonomiczno-społecznej. Odnowa osadnicza ma służyć kilku celom: ożywieniu gospodarczemu, poprawie warunków życia, podniesieniu atrakcyjności inwestycyjnej oraz ograniczyć tendencję dekoncentracji osadnictwa.

Działanie 2.2. Rozwój infrastruktury technicznej

Stan infrastruktury technicznej, zwłaszcza komunikacyjnej, w znacznej mierze decyduje o konkurencyjności województwa. Niedorozwój infrastruktury technicznej powoduje szereg negatywnych następstw, takich jak trudniejsze warunki życia mieszkańców, niekorzystne uwarunkowania aktywności gospodarczej, ale także niska atrakcyjność lokalizacyjna dla inwestycji gospodarczych. Rozwój infrastruktury technicznej powinien przyczyniać się do m.in. poprawy dostępności komunikacyjnej regionu z zewnątrz, zwiększeniu spójności układów transportowych wewnątrz regionalnych, unowocześnieniu infrastruktury komunalnej, energetycznej, przemysłowej, obniżeniu kosztów

eksploatacji, redukcji niekorzystnych oddziaływań na środowisko, zwiększeniu atrakcyjności lokalizacyjnej.

Działanie 2.3. Rozwój infrastruktury społeczeństwa informacyjnego

Pojęcie społeczeństwa informacyjnego jest ściśle związane z rozwojem komunikacji elektronicznej. Dzięki połączonym możliwościom mediów telekomunikacji i informatyki, użytkownicy mają dostęp do szerokiego zakresu usług ułatwiających funkcjonowanie we współczesnym społeczeństwie, w tym szeroki, bezpośredni dostęp do wiedzy, co w zasadniczy sposób zmienia ich warunki życia i pracy.

Działanie 2.4. Rozwój infrastruktury społecznej

Niedostateczny poziom rozwoju infrastruktury społecznej, niezadawalający poziom świadczonych usług, ich ograniczona przestrzennie dostępność, obniża standard życia mieszkańców oraz wpływa na ogólną atrakcyjność województwa jako miejsca zamieszkania. W Strategii postuluje się przedsięwzięcia ukierunkowane na poprawę jakości i dostępności świadczonych usług publicznych, w szczególności takich jak: ochrony zdrowia, edukacji, kultury, sportu, pomocy społecznej, innych.

Działanie 2.5. Promocja dziedzictwa kulturowego

Dziedzictwo kulturowe jest znaczącym czynnikiem rozwoju w przyszłości. Aby dziedzictwo kulturowe mogło być efektywnym instrumentem promocji regionu, winno mieć odpowiednią, w pełni ukazującą jego walory prezentację. W odniesieniu do zabytków architektury i urbanistyki oznacza to dobry ich stan techniczny, w odniesieniu do zabytków ruchomych odpowiednio atrakcyjnie zaaranżowane ich kolekcje, zaś w odniesieniu do przejawów kultury duchowej, tradycji, odpowiednie ich atrakcyjne prezentacje.

o **Priorytetowy obszar działań 3 - Rozwój zasobów ludzkich**

Działanie 3.2. Budowa kapitału społecznego

Aby poprawić konkurencyjność województwa kujawsko-pomorskiego należy podjąć działania aktywizujące jego społeczeństwo, wzmacniające jego cechy jako społeczeństwa obywatelskiego. Zachęcać one winny mieszkańcy regionu do tworzenia i funkcjonowania w instytucjach życia obywatelskiego, samoorganizowania się w stowarzyszeniach, organizacjach, podejmowania inicjatyw obywatelskich i aktywności społecznej, do partnerskiego współdziałania organizacji społecznych z administracją publiczną w realizacji zadań publicznych, przy przestrzeganiu zasady pomocniczości (subsydiarności).

Działanie 3.3. Promocja zatrudnienia osób pozostających bez pracy lub zagrożonych jej utratą.

Jedną z głównych barier rozwojowych w województwie kujawsko-pomorskim jest niedostosowanie popytu i podaży siły roboczej oraz utrata zatrudnienia na skutek trudności adaptacyjnych przedsiębiorstw do wymagań rynku. Problemy te wzmacniane są przez procesy demograficzne oraz postęp technologiczny, który wymusza racjonalizację zatrudnienia. Dlatego tak ważne są aktywne działania służące zmniejszeniu rozmiarów i natężenia tych zjawisk poprzez promocja zatrudnienia osób bezrobotnych oraz aktywne przeciwdziałanie bezrobociu

Działanie 3.5. Integracja społeczno-zawodowa i bezpieczeństwo ludności

Strategia zakłada, że podnoszenie poziomu życia w województwie dotyczyć będzie ogółu jego mieszkańców. Polaryzacja społeczeństwa według zamożności, szans zawodowych, a co za tym idzie szans życiowych, nakazuje podejmowanie działań ten proces ograniczających, przeciwdziałanie poszerzaniu sfer ubóstwa, marginalizacji niektórych grup ludności, działania na rzecz integracji społecznej i zawodowej. Niezbędne jest przeciwdziałanie ubóstwu i wykluczeniu społecznemu. Wśród przedsięwzięć temu służących można wymienić: wsparcie instytucjonalne i środowiskowe na rzecz ludzi starych, samotnych, bezdomnych, długotrwale korzystających ze świadczeń pomocy społecznej, poradnictwo, kompleksową terapię rodzin bezradnych w sprawach życiowych, aktywizowanie społeczności lokalnych i wspieranie procesów wychodzenia z kręgu pomocy społecznej. Ważne jest

także wyrównywanie szans osób niepełnosprawnych, któremu służyć mogą przedsięwzięcia zwiększające dostępność osób niepełnosprawnych do opieki i rehabilitacji leczniczej, do rehabilitacji zawodowej i społecznej.

Regionalny Program Operacyjny Województwa Kujawsko-Pomorskiego na lata 2007-2013.

Głównym celem Regionalnego Programu Operacyjnego Województwa Kujawsko-Pomorskiego na lata 2007-2013 jest tworzenie warunków dla poprawy konkurencyjności województwa oraz spójności społeczno-gospodarczej i przestrzennej jego obszaru, to jest stanowienie w nim warunków dla dynamicznego rozwoju społeczno - gospodarczego, wzrostu potencjału i efektywności gospodarowania, kreowanie zdolności do skutecznej gospodarczej rywalizacji z otoczeniem przy respektowaniu zasad zrównoważonego rozwoju. Lokalny Program Rewitalizacji dla miasta Radziejowa zgodny jest z następującymi działaniami Regionalnego Programu Operacyjnego:

Oś priorytetowa 1. Rozwój infrastruktury technicznej.

Celem osi priorytetowej jest poprawa stanu infrastruktury technicznej, ze szczególnym naciskiem na poprawę stanu infrastruktury związanej z transportem, celem zwiększenia dostępności zewnętrznej regionu i bezpieczeństwa transportowego. W ramach tej osi wspierane będą działania skierowane na budowę i przebudowę infrastruktury transportu drogowego, zintegrowanie regionalnego układu komunikacyjnego oraz zespolenie go z krajowym i europejskim systemem komunikacyjnym.

Oś priorytetowa 2. Zachowanie i racjonalne użytkowanie środowiska.

Celem osi priorytetowej jest poprawa jakości środowiska przyrodniczego, jego racjonalne użytkowanie i zachowanie zasobów naturalnych, celem poprawy warunków życia mieszkańców i stwarzania korzystnych warunków dla rozwoju gospodarki. W ramach tej osi wspierane będą głównie działania związane z gospodarką wodno-ściekową, gospodarką odpadami, jakością powietrza atmosferycznego, rozwojem infrastruktury przeciwpowodziowej, ochroną i promocją zasobów przyrodniczych.

Oś priorytetowa 3. Rozwój infrastruktury społecznej.

Celem osi priorytetowej jest poprawa jakości i dostępności usług społecznych oraz ochrona dziedzictwa kulturowego. Szczególny nacisk kładzie się działania związane z rozwojem i unowocześnieniem infrastruktury: edukacyjno-wychowawczej, ochrony zdrowia, kultury.

Oś priorytetowa 4. Rozwój infrastruktury społeczeństwa informacyjnego.

Głównymi celami są zwiększenie dostępu do szerokopasmowej sieci informatycznej oraz stosowanie w usługach publicznych i gospodarce technologii informacyjnych i komunikacyjnych. W ramach osi wspierane będą działania związane z kontynuacją budowy regionalnej, szerokopasmowej sieci teleinformatycznej.

Oś priorytetowa 5. Wzmocnienie konkurencyjności przedsiębiorstw

W ramach osi kładzie się szczególny nacisk na wzmocnienie konkurencyjności przedsiębiorstw poprzez wzrost ich potencjału ekonomicznego, innowacyjnego, wzrost przedsiębiorczości oraz zwiększenie zatrudnienia. Wspierane działania dotyczyć będą m.in. rozwoju instytucji otoczenia biznesu, wspieranie projektów inwestycyjnych.

Oś priorytetowa 6. Wsparcie rozwoju turystyki

Cele osi priorytetowej jest wzrost znaczenia turystyki jako czynnika rozwoju społeczno-gospodarczego. W ramach tej osi wspierane będą działania związane z rozwojem infrastruktury turystycznej i uzdrowiskowej, usług turystycznych oraz promocją produktów turystycznych.

Oś priorytetowa 7. Wspieranie przemian w miastach i w obszarach wymagających odnowy.

Głównym celem osi jest ożywienie gospodarcze i społeczne oraz odnowa infrastrukturalna i architektoniczno-urbanistyczna zdegradowanych części miast, terenów i obiektów po przemysłowych i po wojskowych. W ramach tej osi wspierane będą m.in. działania rewitalizacyjne, które przyczyniać się

będą do poprawy jakości życia mieszkańców, przywrócenia ładu przestrzennego i do ożywienia społeczno-gospodarczego.

Program Operacyjny Kapitał Ludzki

Celem głównym Programu Operacyjnego Kapitał Ludzki jest wzrost poziomu zatrudnienia i spójności społecznej, m.in. poprzez podniesienie aktywności zawodowej oraz zdolności do zatrudnienia osób bezrobotnych i biernych zawodowo, zmniejszenie obszarów wykluczenia społecznego, poprawę zdolności adaptacyjnych pracowników i przedsiębiorstw do zmian zachodzących w gospodarce.

Program będzie koncentrował wsparcie na następujących obszarach: zatrudnienie, edukacja, integracja społeczna, rozwój potencjału adaptacyjnego pracowników i przedsiębiorstw, a także zagadnienia związane z budową sprawnej i skutecznej administracji publicznej wszystkich szczebli i wdrażaniem zasady dobrego rządzenia.

Działania miękkie, planowane w ramach Lokalnego Programu Rewitalizacji Miasta Radziejów, będą realizowane w oparciu o założenia PO KL, z możliwością pokrycia kosztów tych zadań ze środków Europejskiego Funduszu Społecznego.

Działania wynikające z Lokalnego Programu Rewitalizacji Miasta Radziejowa będą wpisowały się, przede wszystkim, w poniższe priorytety PO KL:

Priorytet IV Rynek pracy otwarty dla wszystkich

Działania w ramach IV priorytetu będą polegać na wsparciu osób, które doświadczają największych trudności związanych z wejściem i utrzymaniem się na rynku pracy. Duży nacisk położony jest także na podniesienie jakości usług świadczonych na rzecz bezrobotnych i biernych zawodowo.

Priorytet VII Promocja integracji społecznej

Działania w ramach priorytetu będą skupiać się na eliminowaniu różnego rodzaju barier na jakie napotykają osoby zagrożone wykluczeniem społecznym, borykające się z problemem dyskryminacji na rynku pracy.

Priorytet VIII Regionalne kadry gospodarki

W ramach priorytetu realizowane będą działania polegające na przeciwdziałaniu wzrostowi bezrobocia wywołanego procesami adaptacyjnymi i modernizacyjnymi. Zwiększenie kompetencji kadr przedsiębiorstw w zarządzaniu zmianami organizacyjnymi oraz przechodzenia przez procesy zmian poprzez rozwój zasobów ludzkich jest kluczowym wyzwaniem dla zapewnienia stabilnego rozwoju gospodarczego regionów.

Priorytet IX Rozwój wykształcenia i kompetencji w regionach

Działania będą obejmowały wsparcie kierowane do osób i placówek realizujących proces kształcenia, mających na celu stworzenie równych szans przez upowszechnienie edukacji przedszkolnej oraz kształcenia ustawicznego.

Strategia Rozwoju Powiatu Radziejowskiego na lata 2001-2015

W Strategii Rozwoju Powiatu Radziejowskiego określono następującą misję rozwoju powiatu: „Edukacja, aktywni mieszkańcy i racjonalne wykorzystanie zasobów przyrodniczych ziemi radziejowskiej, źródłem rozwoju rolnictwa i przedsiębiorczości pozarolniczej.”

Lokalny Program Rewitalizacji jest zgodny z poniższymi celami głównymi Strategii:

1. Mieszkańcy zintegrowani wokół działań na rzecz aktywnego rozwiązywania wspólnych problemów swojej społeczności.

Ten cel realizowany ma być, między innymi, poprzez stworzenie mechanizmów konsultacji i wypracowania wspólnych kierunków działania organów samorządowych gmin i w ramach powiatu, zmianę nastawienia społeczności lokalnych, zbudowanie podstaw lokalnej społeczności obywatelskiej.

2. Poziom kształcenia młodzieży i edukacji dorosłych dostosowany do współczesnego rynku pracy, pozwalający na skuteczne zdobywanie dobrych miejsc pracy na terenie powiatu i poza nim, a także na podejmowaniu własnej działalności gospodarczej.

Działania, które mają przyczynić się do zrealizowania powyższego celu, mają polegać na skutecznym wzmocnieniu i zreformowaniu szkół średnich pozwalającym na wyrównanie szans edukacyjnych i zawodowych młodzieży z terenu powiatu radziejowskiego z szansami młodzieży z wielkich miast, stworzeniu szans uzupełniania wykształcenia dla ludzi dorosłych, stworzeniu systemu reorientacji zawodowej bezrobotnych.

3. Dobre rolnictwo i kooperujące z nim nowoczesne przetwórstwo rolne, wytwarzające markowe produkty, pozwalające na uzyskiwanie godziwych dochodów przez rolników i utworzenie nowych miejsc pracy.

Realizacja tego celu ma odbywać się poprzez wspieranie zmian strukturalnych w rolnictwie, zapewnieni rolnikom dostępu do edukacji, stworzenie sieci małych przetwórnictw rolnych, wypromowanie Powiatu jako dobrego miejsca do inwestowania.

4. Rozwinięta infrastruktura, czyste środowisko, bezpieczeństwo i zadbane rejony turystyczne powiatu radziejowskiego atrakcją turystyczną w skali kraju.

Działania w tym obszarze polegają na: rozbudowaniu składników infrastruktury technicznej służących poprawie warunków życia, ochronie środowiska i rozwojowi przedsiębiorczości w zakresie przetwórstwa rolnego, turystyki i innych dziedzin gospodarczych, poprawie wizerunku miast i wsi poprzez działania w zakresie estetyzacji zagród rolniczych i najczęściej odwiedzanych obszarów miast, zapewnieniu poczucia bezpieczeństwa zdrowotnego, publicznego i socjalnego na jak najwyższym poziomie.

Strategia Rozwoju Miasta Radziejów na lata 2005-2014.

Strategiczne cele rozwoju miasta Radziejów przyporządkowane są do trzech priorytetowych kierunków działań:

Priorytet I – Sfera ekonomiczna – Zrównoważony rozwój gospodarczy sprzyjający mieszkańcom. W ramach tego priorytetu wyodrębniono następujące cele strategiczne:

- Wzrost potencjału ekonomicznego miasta;
- Rozwój turystyki;
- Współpraca regionalna i międzynarodowa.

Priorytet II – Sfera przestrzenna, ekologiczna i infrastruktury technicznej – Czyste, zadbane miasto i rozwinięta infrastruktura techniczna. Istnieje pięć celów strategicznych:

- Wykreowanie centrum miasta jako strefy zabytkowo-usługowej;
- Rozwój osiedli mieszkaniowych;
- Poprawa jakości komunikacyjnej lokalnej i ponadlokalnej;
- Poprawa jakości środowiska naturalnego;
- Efektywne zarządzanie terenami w mieście.

Priorytet III – Sfera społeczna – Wykształcone, zdrowe społeczeństwo. Realizacja priorytetu odbywać się będzie poprzez następujące cele strategiczne:

- Sprawny system edukacji;
- Pomoc społeczna;
- Poprawa stanu bezpieczeństwa;
- Integracja społeczności poprzez kulturę, sport i rekreację.

Lokalny Program Rewitalizacji Miasta Radziejowa jest zgodny ze wszystkimi celami strategicznymi zawartymi w Strategii Rozwoju Miasta Radziejowa na lata 2005-2014.

Studium Uwarunkowań i Kierunków Zagospodarowania Przestrzennego Miasta Radziejów.

Głównym celem polityki przestrzennej miasta Radziejowa jest: „osiągnięcie wszechstronnego, harmonijnego rozwoju struktury przestrzennej miasta jako ośrodka o znaczeniu lokalnym – powiatowym, włączonego w ponadlokalny system obsługi turystycznej, przy równoczesnym zapewnieniu trwałego wzrostu jakości zamieszkania, obsługi i wypoczynku ludności, oraz podnoszenia ład przestrzennego i ochrony lokalnych wartości przyrodniczych i kulturowych”.

Zgodnie z tym dokumentem za podstawowe cele i kierunki rozwoju przyjęto:

- cele ekonomiczne: m.in. rozwój lokalnego rynku pracy, rozwój małych i średnich przedsiębiorstw;
- cele społeczne: m.in. zapewnienie dogodnych warunków zamieszkania z uwzględnieniem wyposażenia w infrastrukturę techniczną, usługi i obsługę komunikacyjną;
- cele kulturowe: m.in. rewitalizacja zabytkowego zespołu urbanistycznego miasta Radziejowa z uwzględnieniem jego wykorzystania na potrzeby turystyczno-rekreacyjne, ochrona istniejących obiektów zabytkowych;
- cele przyrodnicze: m.in. ochrona istniejących zabytków przyrodniczych, zahamowanie procesów degradacji środowiska;
- cele strukturalno-przestrzenne: m.in. uporządkowanie struktury przestrzennej przez poprawę ład przestrzennego obszarów zainwestowanych, w tym przede wszystkim obszaru śródmieścia oraz osiedli mieszkaniowych wielorodzinnych;
- cele związane z infrastrukturą techniczną: m.in. podnoszenie standardu życia mieszkańców poprzez rozwój istniejących systemów infrastruktury, przy równoczesnym zabezpieczeniu ochrony środowiska;
- cele związane z komunikacją i transportem: m.in. przebudowa drogi krajowej.

Lokalny Program Rewitalizacji wykazuje zgodność z głównymi kierunkami zagospodarowania przestrzennego miasta Radziejowa zawartymi w Studium.

Dokumenty dotyczące polityk w różnych sektorach społeczno-gospodarczych opracowanych dla Gminy i Miasta Radziejów:

Program gospodarowania mieszkaniowym zasobem gminy Radziejów w latach 2004-2008.

Program ma na celu wspieranie samorządu w efektywnym i racjonalnym gospodarowaniu istniejącym zasobem mieszkaniowym. Lokalny Program Rewitalizacji Miasta Radziejowa koresponduje z zapisami programu gospodarowania mieszkaniowym zasobem gminy.

Zgodnie z zapisami Programu, podstawowym zadaniem Gminy będzie utrzymanie właściwego stanu technicznego budynków oraz utrzymanie zasobu mieszkaniowego w stanie nie pogorszonym. Planuje się również przeprowadzenie remontów związanych z wykonaniem elewacji, naprawą pokrycia dachowego, kanalizacji, rynien, instalacji elektrycznej.

Program Ochrony Środowiska z Planem Gospodarki Odpadami dla Gminy Radziejów na lata 2004-2013.

Projekty zapisane w Lokalnym Programie Działania są zgodne z działaniami Programu Ochrony Środowiska z Planem Gospodarki Odpadami w poniższych punktach:

- Ocieplenie budynków użyteczności publicznej i zabudowy mieszkalnej.
- Bieżąca modernizacja dróg.

Miejska Strategia Rozwiązywania Problemów Społecznych na lata 2005 – 2010.

Miejska Strategia Rozwiązywania Problemów Społecznych na lata 2005-2010 opracowana jest zgodnie z nałożonymi na samorządy lokalne obowiązkami wynikającymi z ustawy z dnia 12 marca 2004 r. o pomocy społecznej (Dz.U. Nr 64, poz. 593; ze zmianami). Strategia jest dokumentem zawierającym

cele oraz kierunki działania, dzięki którym możliwe będzie rozwiązywanie, zapobieganie i kontrolowanie problemów społecznych.

Program Rewitalizacji Miasta Radziejowa jest zgodny z celami Strategii dotyczącymi:

- zmniejszenia bezrobocia oraz jego skutków poprzez wykorzystywanie wszystkich możliwości prawnych w celu zmniejszania skutków bezrobocia, pomoc osobom bezrobotnym w szczególności osobom długotrwale bezrobotnym;
- umożliwienia osobom i rodzinom przezwyciężenia trudnych sytuacji życiowych, których nie są w stanie pokonać, wykorzystując własne środki, możliwości i uprawnienia oraz zapobieganie powstawaniu takich sytuacji;
- zapewnienia warunków do zaspokojenia potrzeb bytowych, zdrowotnych i społecznych dla osób starszych i niepełnosprawnych nie mogących zaspokoić ich we własnym zakresie;
- zapobiegania powstawaniu nowych czynników skutkujących rozwojem problemów alkoholowych na terenie miasta.

Miejski Program Profilaktyki i Przeciwdziałania Alkoholizmowi i Narkomanii na 2008 rok.

Miejski Program Profilaktyki i Przeciwdziałania Alkoholizmowi i Narkomanii jest lokalnym dokumentem, na podstawie którego miasto wypełnia zadania i obowiązki określone w ustawie z dnia 26 października 1982 o wychowaniu w trzeźwości i przeciwdziałaniu alkoholizmowi oraz ustawie z dnia 29 lipca 2005 roku o przeciwdziałaniu narkomanii.

Program jest spójny z założeniami Programu Rewitalizacji poprzez Zadanie 3, które brzmi: Prowadzenie profilaktycznej działalności informacyjnej i edukacyjnej w zakresie rozwiązywania problemów alkoholowych i przeciwdziałania narkomanii, w szczególności dla dzieci i młodzieży, w tym prowadzenie pozalekcyjnych zajęć sportowych, a także działania na rzecz dożywiania dzieci uczestniczących w pozalekcyjnych programach opiekuńczo-wychowawczych i socjoterapeutycznych.

Miejski Program Profilaktyki i Opieki nad Dzieckiem i Rodziną na lata 2008-2013 „System Wsparcia dla Rodziny”.

Miejski Program Profilaktyki i Opieki nad Dzieckiem i Rodziną na lata 2008-2013 jest dokumentem zgodnym z ustawą z dnia 12 marca 2004 roku o pomocy społecznej, Miejską Strategią Rozwiązywania Problemów Społecznych na lata 2005-2010, Kujawsko – Pomorskim Programem Wspierania Rodziny dnia 28 sierpnia 2006 r., którego głównym celem jest tworzenie gminnego systemu wsparcia rodziny w zakresie profilaktyki i opieki.

Program jest zgodny z Lokalnym Programem Rewitalizacji poprzez Cel 3 – Wdrażanie i promowanie różnorodnych działań na rzecz dzieci i młodzieży, który realizowany będzie poprzez wspieranie aktywności edukacyjno-społecznej dzieci i młodzieży zagrożonych bezrobociem, ubóstwem i społeczną marginalizacją oraz promowanie zdrowego stylu życia wśród dzieci i młodzieży.

Załącznik 2

RAPORT Z KONSULTACJI SPOŁECZNYCH



Załącznik 3

WYKAZ PROJEKTÓW



Tabela nr 1. Wykaz projektów realizowanych w ramach Lokalnego Programu Rewitalizacji dla obszaru I Rynek i okoliczne uliczki.

OBSZAR REWITALIZOWANY – RYNEK I OKOLICZNE ULICE								
Działania rewitalizacyjne i restrukturyzacyjne								
Obszar wsparcia	Nazwa projektu	Beneficjent	Wartość całkowita projektu	Źródła finansowania			Okres realizacji projektu	Wskaźniki na jakie projekt oddziałuje
				własne	EFRR	inne		
7.1 RPO WK-P								
Rynek i okoliczne uliczki	Przebudowa budynku przy ul. Rynek 1 wraz z przystosowaniem go do funkcji gospodarczych, szkoleniowych i społecznych.	Miasto Radziejów	1.100.000,00	165.000,00	935.000,00	-	III kw. 2009- IV kw. 2010	<ul style="list-style-type: none"> - Liczba zrewitalizowanych obszarów - Liczba przebudowanych obiektów - Liczba osób mieszkających na terenach objętych procesem rewitalizacji
Rynek i okoliczne uliczki	Przebudowa dwóch budynków mieszkalno-gospodarczych wraz z termomodernizacją, znajdujących się przy ul. Rynek.	Miasto Radziejów	223.530,00	38.530,00	185.000,00	-	III kw. 2009- IV kw. 2010	<ul style="list-style-type: none"> - Liczba zrewitalizowanych obszarów - Liczba przebudowanych obiektów

								- Liczba osób mieszkających na terenach objętych procesem rewitalizacji
Rynek i okoliczne uliczki	Przebudowa budynku Miejskiej Ochotniczej Straży Pożarnej z dostosowaniem do aktualnych wymogów technicznych	Miasto Radziejów	250.000,00	37.500,00	212.500,00	-	III kw. 2009- IV kw. 2010	- Liczba zrewitalizowanych obszarów - Liczba przebudowanych obiektów - Liczba osób mieszkających na terenach objętych procesem rewitalizacji
		Suma 1	1.573.530,00	241.030,00	1.332.500,00	-		

Działania rewitalizacyjne społeczne

Obszar wsparcia	Nazwa projektu	Beneficjent	Wartość całkowita projektu	Źródła finansowania			Okres realizacji projektu	Wskaźniki na jakie projekt oddziałuje
				własne	EFRR	inne		

7.1.1 PO KL

Rynek i okoliczne uliczki	Wsparcie systemowe rodzin przez Miejski Ośrodek Pomocy Społecznej w Radziejowie.	Klienci instytucji pomocy społecznej	49.579,33	-	49.579,33	-	2009	<ul style="list-style-type: none"> - Liczba klientów instytucji pomocy społecznej, którzy zakończyli udział w projektach dotyczących aktywnej integracji - Liczba klientów instytucji pomocy społecznej objętych kontraktami socjalnymi w ramach realizowanych projektów
7.2.1 PO KL								
Rynek i okoliczne uliczki	Aktywizacja zawodowa i społeczna osób niepełnosprawnych	Osoby wykluczone społecznie	50.000,00	-	50.000,00	-	2009	- Liczba osób zagrożonych wykluczeniem społecznym, które zakończyły udział w projekcie
Rynek i okoliczne uliczki	Aktywizacja zawodowa i społeczna młodzieży w wieku 15-25 lat zagrożonych wykluczeniem	Osoby wykluczone społecznie	100.000,00	-	100.000,00	-	2009- 2010	- Liczba osób zagrożonych wykluczeniem społecznym, które zakończyły udział w projekcie

Suma 2	199.579,33	-	199.579,33	-
Suma 1+ 2	1.773.109,33	241.030,00	1.532.079,33	-

Tabela nr 2. Wykaz projektów realizowanych w ramach Lokalnego Programu Rewitalizacji dla obszaru II Osiedle przy ulicy Objezdnej.

OBSZAR REWITALIZOWANY – OSIEDLE PRZY UL. OBJEJDNEJ								
Działania rewitalizacyjne i restrukturyzacyjne								
Obszar wsparcia	Nazwa projektu	Beneficjent	Wartość całkowita projektu	Źródła finansowania			Okres realizacji projektu	Wskaźniki na jakie projekt oddziałuje
				własne	EFRR	inne		
7.1 RPO WK-P								
Osiedle przy ul. Objezdnej	Przebudowa trzech budynków na osiedlu przy ul. Objezdnej wraz z termomodernizacją.	Wspólnota Mieszkaniowa Miasta Radziejów	600.000,00	-	160.000,00	440.000,00	III kw. 2009-IV kw. 2010	- Liczba zrewitalizowanych obszarów - Liczba osób mieszkających na terenach objętych procesem rewitalizacji
		Suma 1	600.000,00	-	160.000,00	440.000,00		
Działania rewitalizacyjne społeczne								
Obszar wsparcia	Nazwa projektu	Beneficjent	Wartość całkowita projektu	Źródła finansowania			Okres realizacji projektu	Wskaźniki na jakie projekt oddziałuje
				własne	EFRR	inne		
7.1.1 PO KL								
Osiedle przy ul.	Wsparcie systemowe rodzin przez Miejski	Klienci instytucji pomocy	49.579,33	-	49.579,33	-	2009	- Liczba klientów instytucji pomocy

Objezdnej	Ośrodek Pomocy Społecznej w Radziejowie.	społecznej						społecznej, którzy zakończyli udział w projektach dotyczących aktywnej integracji - Liczba klientów instytucji pomocy społecznej objętych kontraktami socjalnymi w ramach realizowanych projektów
7.2.1 PO KL								
Osiedle przy ul. Objezdnej	Aktywizacja zawodowa i społeczna osób niepełnosprawnych	Osoby wykluczone społecznie	50.000,00	-	50.000,00	-	2009	- Liczba osób zagrożonych wykluczeniem społecznym, które zakończyły udział w projekcie
Osiedle przy ul. Objezdnej	Aktywizacja zawodowa i społeczna młodzieży w wieku 15-25 lat zagrożonych wykluczeniem	Osoby wykluczone społecznie	100.000,00	-	100.000,00	-	2009- 2010	- Liczba osób zagrożonych wykluczeniem społecznym, które zakończyły udział w projekcie
Suma 2			199.579,33	-	199.579,33	-		
Suma 1+ 2			799.579,33	-	359.579,30	440.000,00		

Tabela nr 2. Wykaz projektów realizowanych z innych źródeł

OBSZAR REWITALIZOWANY – RYNEK I OKOLICZNE ULICE; OSIEDLE PRZY UL. OBJEJDNEJ								
Działania rewitalizacyjne i restrukturyzacyjne								
Obszar wsparcia	Nazwa projektu	Beneficjent	Wartość całkowita projektu	Źródła finansowania			Okres realizacji projektu	Wskaźniki na jakie projekt oddziałuje
				własne	EFRR	inne		
Charakterystyka zadań planowanych do realizacji z innych źródeł								
Rynek i okoliczne ulice; Osiedle przy ul. Objezdnej	Budowa monitoringu na terenie miasta Radziejów	Miasto Radziejów	280.000,00	280.000,00	-	-	2010- 2011	- Zmniejszenie liczby przestępstw na rewitalizowanym obszarze, - Liczba systemów monitorujących newralgiczne punkty na terenie miasta
Osiedle przy ul. Objezdnej	Wymiana oświetlenia ulicznego na osiedlu przy ul. Objezdnej	Miasto Radziejów	350.000,00	350.000,00	-	-	2010-2011	- Liczba osób korzystających ze zrewitalizowanego obszaru, - Liczba wybudowanych punktów oświetleniowych
Rynek i okoliczne	Odtworzenie zieleni miejskiej i obiektów	Miasto Radziejów	200.000,00	200.000,00	-	-	2010-2011	- Liczba osób korzystających ze

ulice	małej architektury na obszarze Rynku.							zrewitalizowanego obszaru, - Liczba odtworzonych obiektów architektury
Rynek i okoliczne ulice; Osiedle przy ul. Objezdnej	Przebudowa dróg osiedlowych na obszarach rewitalizowanych	Miasto Radziejów	300.000,00	300.000,00	-	-	2010-2011	- Liczba osób korzystających ze zrewitalizowanego obszaru, - Długość przebudowanych dróg osiedlowych.
		Suma 1	1.130.000,00	1.130.000,00	-	-		

Załącznik 4
OPISY PROJEKTÓW



RPO WK-P

<u>Działanie 7.1</u>	
Data sporządzenia opisu projektu	grudzień 2008r.
Podmiot zgłaszający projekt	Miasto Radziejów
Nazwa projektu	Przebudowa budynku przy ul. Rynek 1 wraz z przystosowaniem go do funkcji gospodarczych, szkoleniowych i społecznych.
Koszt całkowity projektu (w zł) oszacowany na podstawie: wstępnego kosztorysu szacunkowego	1.100.000,00
Źródła finansowania projektu	
Środki własne (budżet beneficjenta)	165.000,00
Środki RPO (EFRR):,	935.000,00
Środki inne	0,00
Zwięzły opis projektu	
<p>Projekt, który planuje się zrealizować w ramach działania 7.1 RPO WK-P będzie obejmował przebudowę i termomodernizację budynku, znajdującego się na ul. Rynek (jest to tzw. „stary ratusz”). Działanie te są konieczne, ponieważ stan budynku niezadowolający. Planuje się przystosowanie obiektu do nowych funkcji. Parter zostanie przebudowany i dostosowany do funkcji gospodarczych- zostanie tam otwarta np. apteka, bank. Pierwsze piętro stanowić będzie przestrzeń społeczno-szkoleniową (rozpocznie tam działanie Centrum Przedsiębiorczości lub inna podobna jednostka). Poddasze zostanie zagospodarowane na archiwum, magazyn, natomiast w piwnicy będzie kotłownia. Obecnie budynek jest w bardzo złym stanie. Jeżeli budynek zostanie przebudowany, będzie pełnił funkcję centrum społeczno- gospodarczego miasta. Szczególnie ważne dla mieszkańców Radziejowa jest otwarcie centrum przedsiębiorczości, w ramach którego będzie funkcjonował inkubator przedsiębiorczości. W mieście takim jak Radziejów, gdzie odsetek bezrobotnych jest wysoki i gdzie młodzież nie ma dużych szans na zdobycie wiedzy, pomocy i środków niezbędnych do rozpoczęcia własnego biznesu, taka jednostka jest niezbędna. Istotne znaczenie ma fakt, iż budynek znajduje się na obszarze wsparcia, obszarze objętym programem rewitalizacji, gdzie wskaźniki społeczno-gospodarcze przedstawiają się gorzej niż te wskaźniki obliczone dla miasta. Niewątpliwie przystosowanie budynku do funkcji gospodarczych wpłynie na zmniejszenie bezrobocia w mieście, ponieważ powstaną nowe miejsca pracy (na parterze). Nie przewiduje się podprojektów w ramach powyżej opisanej inwestycji.</p>	
Podmiot zarządzający	Urząd Miasta Radziejów
Podmiot zarządzający projektowanym przedsięwzięciem po jego zrealizowaniu	Urząd Miasta Radziejów
Harmonogram działań	
Przewidywany termin rozpoczęcia realizacji projektu	III kw. 2009
Przewidywany termin zakończenia realizacji projektu	IV kw. 2010
Osoba mogąca udzielić informacji na temat projektu	Stefan Śpibida Kierownik Referatu Gospodarki Komunalnej i Mieszkaniowej w Urzędzie Miasta Radziejów telefon / fax: (54) 285 7115/ (0-54) 285-71-05 e-mail: gkm@umradziejow.pl

RPO WK-P

<u>Działanie 7.1</u>	
Data sporządzenia opisu projektu	grudzień 2008r.
Podmiot zgłaszający projekt	Miasto Radziejów
Nazwa projektu	Przebudowa budynku Miejskiej Ochotniczej Straży Pożarnej z dostosowaniem do aktualnych wymogów technicznych.
Koszt całkowity projektu (w zł) oszacowany na podstawie: wstępnego kosztorysu szacunkowego	250.000,00
Źródła finansowania projektu	
Środki własne (budżet beneficjenta)	
Środki RPO (EFRR):,	212.500,00
Środki inne	37.500,00
Zwięzły opis projektu	
<p>Projekt, który planuje się zrealizować w ramach działania 7.1 RPO WK-P będzie obejmował przebudowę budynku Ochotniczej Straży Pożarnej, tak, aby dostosować go aktualnych wymogów technicznych. Budynek OSP jest stary i wymaga dokładnego remontu. Jeżeli istnieje możliwość zrealizowania tego zamierzenia, tym bardziej należy zakwalifikować projekt do wsparcia w ramach działania 7.1.</p>	
Podmiot zarządzający	Urząd Miasta Radziejów
Podmiot zarządzający projektowanym przedsięwzięciem po jego zrealizowaniu	Urząd Miasta Radziejów
Harmonogram działań	
Przewidywany termin rozpoczęcia realizacji projektu	III kw. 2009
Przewidywany termin zakończenia realizacji projektu	IV kw. 2010
Osoba mogąca udzielić informacji na temat projektu	Stefan Śpibida Kierownik Referatu Gospodarki Komunalnej i Mieszkaniowej w Urzędzie Miasta Radziejów telefon / fax: (54) 285 7115/ (0-54) 285-71-05 e-mail: gkm@umradziejow.pl

<u>Działanie 7.1- Mieszkalnictwo</u>	
Data sporządzenia opisu projektu	grudzień 2008r.
Podmiot zgłaszający projekt	Miasto Radziejów
Nazwa projektu	Przebudowa dwóch budynków mieszkalno-gospodarczych wraz z termomodernizacją, znajdujących się przy ul. Rynek.
Koszt całkowity projektu (w zł) oszacowany na podstawie: wstępnego kosztorysu szacunkowego	223.530,00
Źródła finansowania projektu	
Środki własne (budżet beneficjenta)	38.530,00
Środki RPO (EFRR):,	185.000,00
Środki inne	0,00
Zwięzły opis projektu	
<p>Projekt, który planuje się zrealizować w ramach działania 7.1 RPO WK-P będzie obejmował przebudowę i termomodernizację dwóch budynków znajdujących się na obszarze wsparcia Rynek i okoliczne ulice. Budynki te składają się z części parterowej- gdzie znajdują się sklepy, oraz z piętra, stanowiącego lokale mieszkalne. Realizacja inwestycji jest konieczna, ponieważ w budynkach tych zużywa się bardzo dużo energii na ogrzanie, a mimo to i tak nadal jest chłodno. Po drugie obiekty te w znacznym stopniu odbiegają wyglądem od pozostałych znajdujących się w tym obszarze. Należy zaznaczyć, że ich lokalizacja to centrum Radziejowa, przy skwerze na rynku, w związku z tym bardzo szpecą i psują estetykę centrum miasta. Nie przewiduje się podprojektów w ramach powyżej opisanej inwestycji.</p>	
Podmiot zarządzający	Urząd Miasta Radziejów
Podmiot zarządzający projektowanym przedsięwzięciem po jego zrealizowaniu	Urząd Miasta Radziejów
Harmonogram działań	
Przewidywany termin rozpoczęcia realizacji projektu	III kw. 2009
Przewidywany termin zakończenia realizacji projektu	IV kw. 2010
Osoba mogąca udzielić informacji na temat projektu	Stefan Śpibida Kierownik Referatu Gospodarki Komunalnej i Mieszkaniowej w Urzędzie Miasta Radziejów telefon / fax: (54) 285 7115/ (0-54) 285-71-05 e-mail: gkm@umradziejow.pl

RPO WK-P

<u>Działanie 7.1- Mieszkalnictwo</u>	
Data sporządzenia opisu projektu	grudzień 2008r.
Podmiot zgłaszający projekt	Wspólnota Mieszkaniowa miasta Radziejów
Nazwa projektu	Przebudowa trzech budynków na osiedlu przy ul. Odjezdnej wraz z termomodernizacją.
Koszt całkowity projektu (w zł) oszacowany na podstawie: wstępnego kosztorysu szacunkowego	600.000,00
Źródła finansowania projektu	
Środki własne (budżet beneficjenta)	0,00
Środki RPO (EFRR):,	160.000,00
Środki inne	440.000,00
Zwięzły opis projektu	
<p>Projekt, który planuje się zrealizować w ramach działania 7.1 RPO WK-P będzie obejmował przebudowę i termomodernizację trzech budynków znajdujących się na obszarze wsparcia, gdzie niezbędne są działania rewitalizujące - jest to Osiedle przy ul. Objezdnej. Uzasadnieniem konieczności realizacji tego projektu jest zdiagnozowane zaniedbanie w tej dziedzinie i ogólnie niski poziom efektywności tych budynków. Budynki, które będą przebudowane i termomodernizowane, są stare, nieestetyczne, a szczególnie zimą niezwykle chłodne. Mieszkańcy skarżą się na ich stan, toteż zdecydowano, że opisywana inwestycja jest niezbędna. Nie przewiduje się podprojektów w ramach powyżej opisanej inwestycji.</p>	
Podmiot zarządzający	Wspólnota Mieszkaniowa miasta Radziejów
Podmiot zarządzający projektowanym przedsięwzięciem po jego zrealizowaniu	Wspólnota Mieszkaniowa miasta Radziejów
Harmonogram działań	
Przewidywany termin rozpoczęcia realizacji projektu	III kw. 2009
Przewidywany termin zakończenia realizacji projektu	IV kw. 2010
Osoba mogąca udzielić informacji na temat projektu	Stefan Śpibida Kierownik Referatu Gospodarki Komunalnej i Mieszkaniowej w Urzędzie Miasta Radziejów telefon / fax: (54) 285 7115/ (0-54) 285-71-05 e-mail: gkm@umradziejow.pl

PO KL

<u>Działanie 7.1.1</u>	
Data sporządzenia opisu projektu	grudzień 2008r.
Podmiot zgłaszający projekt	Miejski Ośrodek Pomocy Społecznej w Radziejowie
Nazwa projektu	Wsparcie systemowe rodzin przez Miejski Ośrodek Pomocy Społecznej w Radziejowie.
Koszt całkowity projektu (w zł) oszacowany na podstawie: wstępnego kosztorysu szacunkowego	49.579,33
Źródła finansowania projektu	
Środki własne (budżet beneficjenta)	0,00
Środki RPO (EFRR):,	49.579,33
Środki inne	0,00
Zwięzły opis projektu	
<p>Głównym celem projektu jest ułatwienie dostępu do rynku pracy osobom długotrwale bezrobotnym oraz ich integracja ze społeczeństwem. Nadal ogromnym problemem w mieście jest bezrobocie, w szczególności długotrwale. Zmieniający się rynek pracy spowodował, iż osoby bez wykształcenia lub z wykształceniem zawodowym nieadekwatnym do potrzeb rynku pracy są przez wiele miesięcy bezrobotne. Jediną szansą na polepszenie ich sytuacji jest podniesienie wykształcenia i kompetencji zawodowych. Oprócz tych wyżej wymienionych problemów współistnieją inne, równie ważne, które wynikają ze złej sytuacji finansowej, zdrowotnej i społecznej. Projekt w swych zadaniach i działaniach przewiduje kompleksowe wsparcie, a więc zajmuje się wszystkimi wymiarami problemowymi. Bardzo istotne jest, aby projekt pomógł osobom mieszkającym na wyznaczonych obszarach wsparcia. Tam szczególnie wyraźnie zaznacza się wysokość bezrobocia, brak wykształcenia i szans na rynku pracy.</p>	
Podmiot zarządzający	Instytucja Pośrednicząca II stopnia- Regionalny Ośrodek Polityki Społecznej w Toruniu.
Podmiot zarządzający projektowanym przedsięwzięciem po jego zrealizowaniu	Instytucja Pośrednicząca II stopnia- Regionalny Ośrodek Polityki Społecznej w Toruniu.
Harmonogram działań	
Przewidywany termin rozpoczęcia realizacji projektu	2009
Przewidywany termin zakończenia realizacji projektu	2009
Osoba mogąca udzielić informacji na temat projektu	Tomasz Dominiak Kierownik Miejskiego Ośrodka Pomocy Społecznej w Radziejowie telefon/fax: (054) 285 46 00/ (054) 285 22 86 e-mail: mopsradziejow@home.pl

PO KL

<u>Działanie 7.2.1</u>	
Data sporządzenia opisu projektu	grudzień 2008r.
Podmiot zgłaszający projekt	Miejski Ośrodek Pomocy Społecznej w Radziejowie
Nazwa projektu	Aktywizacja zawodowa i społeczna osób niepełnosprawnych.
Koszt całkowity projektu (w zł) oszacowany na podstawie: wstępnego kosztorysu szacunkowego	50.000,00
Źródła finansowania projektu	
Środki własne (budżet beneficjenta)	0,00
Środki RPO (EFRR):,	50.000,00
Środki inne	0,00
Zwięzły opis projektu	
<p>Założeniem realizacji projektu jest zwalczanie patologii społecznych w celu przeciwdziałania trwałej marginalizacji pewnych grup społecznych. Projekt, dzięki planowanej kampanii promocyjnej ma na celu także nauczenie mieszkańców wzajemnej tolerancji. Właściwa realizacja projektu przyczyni się do tego, że osoby wykluczone społecznie, dzięki szkoleniom, poradom psychologicznym i stażom, staną się pełnoprawnymi obywatelami lokalnej społeczności. Zadanie, które planuje się wykonać to: Organizowanie akcji i kampanii promocyjno – informacyjnych, rozwijanie umiejętności i kompetencji społecznych, niezbędnych na rynku pracy, promocja wolontariatu, kursy i szkolenia, staże i zatrudnienie subsydiowane, poradnictwo psychologiczne.</p>	
Podmiot zarządzający	Instytucja Pośrednicząca II stopnia- Regionalny Ośrodek Polityki Społecznej w Toruniu.
Podmiot zarządzający projektowanym przedsięwzięciem po jego zrealizowaniu	Instytucja Pośrednicząca II stopnia- Regionalny Ośrodek Polityki Społecznej w Toruniu.
Harmonogram działań	
Przewidywany termin rozpoczęcia realizacji projektu	2009
Przewidywany termin zakończenia realizacji projektu	2009
Osoba mogąca udzielić informacji na temat projektu	Tomasz Dominiak Kierownik Miejskiego Ośrodka Pomocy Społecznej w Radziejowie telefon/fax: (054) 285 46 00/ (054) 285 22 86 e-mail: mopsradziejow@home.pl

<u>Działanie 7.2.1</u>	
Data sporządzenia opisu projektu	grudzień 2008r.
Podmiot zgłaszający projekt	Miejski Ośrodek Pomocy Społecznej w Radziejowie
Nazwa projektu	Aktywizacja zawodowa i społeczna młodzieży w wieku 15-25 lat zagrożonych wykluczeniem
Koszt całkowity projektu (w zł) oszacowany na podstawie: wstępnego kosztorysu szacunkowego	100.000,00
Źródła finansowania projektu	
Środki własne (budżet beneficjenta)	0,00
Środki RPO (EFRR):	100.000,00
Środki inne	0,00
Zwięzły opis projektu	
<p>Założeniem realizacji projektu jest zwalczanie patologii społecznych w celu przeciwdziałania trwałej marginalizacji pewnych grup społecznych. Projekt, dzięki planowanej kampanii promocyjnej ma na celu także nauczenie mieszkańców wzajemnej tolerancji. Właściwa realizacja projektu przyczyni się do tego, że osoby wykluczone społecznie, dzięki szkoleniom, poradom psychologicznym i stażom, staną się pełnoprawnymi obywatelami lokalnej społeczności. Zadanie, które planuje się wykonać to: Organizowanie akcji i kampanii promocyjno – informacyjnych, rozwijanie umiejętności i kompetencji społecznych, niezbędnych na rynku pracy, promocja wolontariatu, kursy i szkolenia, staże i zatrudnienie subsydiowane, poradnictwo psychologiczne.</p>	
Podmiot zarządzający	Instytucja Pośrednicząca II stopnia- Regionalny Ośrodek Polityki Społecznej w Toruniu.
Podmiot zarządzający projektowanym przedsięwzięciem po jego zrealizowaniu	Instytucja Pośrednicząca II stopnia- Regionalny Ośrodek Polityki Społecznej w Toruniu.
Harmonogram działań	
Przewidywany termin rozpoczęcia realizacji projektu	2009
Przewidywany termin zakończenia realizacji projektu	2010
Osoba mogąca udzielić informacji na temat projektu	Tomasz Dominiak Kierownik Miejskiego Ośrodka Pomocy Społecznej w Radziejowie telefon/fax: (054) 285 46 00/ (054) 285 22 86 e-mail: mopsradziejow@home.pl

INNE ŹRÓDŁA

Inne środki – własne, fundusze unijne w zależności od możliwości ubiegania się o dotację	
Data sporządzenia opisu projektu	grudzień 2008r.
Podmiot zgłaszający projekt	Miasto Radziejów
Nazwa projektu	Budowa monitoringu na terenie miasta Radziejów
Koszt całkowity projektu (w zł) oszacowany na podstawie: wstępnego kosztorysu szacunkowego	280.000,00
Źródła finansowania projektu	
Środki własne (budżet beneficjenta)	280.000,00
Środki RPO (EFRR):,	W sytuacji pojawienia się możliwości aplikowania o dotację na realizację projektu, miasto złoży wnioszek.
Środki inne	0,00
Zwięzły opis projektu	
<p>Zakłada się, że dzięki realizacji projektu nastąpi poprawa bezpieczeństwa na terenie miasta oraz zwiększenie poczucia bezpieczeństwa u mieszkańców, a tym samym spadek przestępczości. System monitorujący newralgiczne punkty na terenie miasta spowoduje wzrost liczby osób korzystających z tych punktów.</p> <p>Nie przewiduje się podprojektów w ramach powyżej opisanej inwestycji.</p>	
Podmiot zarządzający	Urząd Miasta Radziejów
Podmiot zarządzający projektowanym przedsięwzięciem po jego zrealizowaniu	Urząd Miasta Radziejów
Harmonogram działań	
Przewidywany termin rozpoczęcia realizacji projektu	2010
Przewidywany termin zakończenia realizacji projektu	2011
Osoba mogąca udzielić informacji na temat projektu	Stefan Śpibida Kierownik Referatu Gospodarki Komunalnej i Mieszkaniowej w Urzędzie Miasta Radziejów telefon / fax: (54) 285 7115/ (0-54) 285-71-05 e-mail: gkm@umradziejow.pl

Inne środki – własne, fundusze unijne w zależności od możliwości ubiegania się o dotację	
Data sporządzenia opisu projektu	grudzień 2008r.
Podmiot zgłaszający projekt	Miasto Radziejów
Nazwa projektu	Wymiana oświetlenia ulicznego na osiedlu przy ulicy Objezdnej.
Koszt całkowity projektu (w zł) oszacowany na podstawie: wstępnego kosztorysu szacunkowego	350.000,00
Źródła finansowania projektu	
Środki własne (budżet beneficjenta)	350.000,00
Środki RPO (EFRR):	W sytuacji pojawienia się możliwości aplikowania o dotację na realizację projektu, miasto złoży wniosek.
Środki inne	0,00
Zwięzły opis projektu	
Zakłada się, że znacznie poprawi się wizerunek miasta i wzmocni się poczucie bezpieczeństwa na tym obszarze. Nowe oświetlenie spowoduje wzrost liczby osób korzystających z nowej infrastruktury. Nie przewiduje się podprojektów w ramach powyżej opisanej inwestycji.	
Podmiot zarządzający	Urząd Miasta Radziejów
Podmiot zarządzający projektowanym przedsięwzięciem po jego zrealizowaniu	Urząd Miasta Radziejów
Harmonogram działań	
Przewidywany termin rozpoczęcia realizacji projektu	2010
Przewidywany termin zakończenia realizacji projektu	2011
Osoba mogąca udzielić informacji na temat projektu	Stefan Śpibida Kierownik Referatu Gospodarki Komunalnej i Mieszkaniowej w Urzędzie Miasta Radziejów telefon / fax: (54) 285 7115/ (0-54) 285-71-05 e-mail: gkm@umradziejow.pl

Inne środki – własne, fundusze unijne w zależności od możliwości ubiegania się o dotację	
Data sporządzenia opisu projektu	grudzień 2008r.
Podmiot zgłaszający projekt	Miasto Radziejów
Nazwa projektu	Odtworzenie zieleni miejskiej i obiektów małej architektury na obszarze Rynku.
Koszt całkowity projektu (w zł) oszacowany na podstawie: wstępnego kosztorysu szacunkowego	200.000,00
Źródła finansowania projektu	
Środki własne (budżet beneficjenta)	200.000,00
Środki RPO (EFRR):	W sytuacji pojawienia się możliwości aplikowania o dotację na realizację projektu, miasto złoży wnioszek.
Środki inne	0,00
Zwięzły opis projektu	
<p>Zakłada się, że znacznie poprawi się wizerunek miasta, szczególnie jej centralnej części, jaką jest Rynek. Obecnie zieleni miejska w tym miejscu jest nieuporządkowana i brakuje tzw. małej architektury, tj. ławek, fontanny, miejsca zabaw i odpoczynku. Uporządkowanie tego miejsca znacznie poprawi estetykę obszaru i całego miasta. Mieszkańcy chętniej będą tutaj odpoczywać. Jednak konieczne są działania porządkujące tą zieleni.</p> <p>Nie przewiduje się podprojektów w ramach powyżej opisanej inwestycji.</p>	
Podmiot zarządzający	Urząd Miasta Radziejów
Podmiot zarządzający projektowanym przedsięwzięciem po jego zrealizowaniu	Urząd Miasta Radziejów
Harmonogram działań	
Przewidywany termin rozpoczęcia realizacji projektu	2010
Przewidywany termin zakończenia realizacji projektu	2011
Osoba mogąca udzielić informacji na temat projektu	Stefan Śpibida Kierownik Referatu Gospodarki Komunalnej i Mieszkaniowej w Urzędzie Miasta Radziejów telefon / fax: (54) 285 7115/ (0-54) 285-71-05 e-mail: gkm@umradziejow.pl

Inne środki – własne, fundusze unijne w zależności od możliwości ubiegania się o dotację	
Data sporządzenia opisu projektu	grudzień 2008r.
Podmiot zgłaszający projekt	Miasto Radziejów
Nazwa projektu	Przebudowa dróg osiedlowych na obszarach rewitalizowanych.
Koszt całkowity projektu (w zł) oszacowany na podstawie: wstępnego kosztorysu szacunkowego	300.000,00
Źródła finansowania projektu	
Środki własne (budżet beneficjenta)	300.000,00
Środki RPO (EFRR):	W sytuacji pojawienia się możliwości aplikowania o dotację na realizację projektu, miasto złoży wnioszek.
Środki inne	0,00
Zwięzły opis projektu	
<p>Przebudowa dróg osiedlowych na terenie Radziejowa jest konieczna z wielu powodów. W Lokalnym programie Rewitalizacji, na fotografiach obrazujących obszary wymagające wsparcia, można zauważyć, w jakim stanie są obecnie te drogi. Spękania, nierówności, niskobudżetowe remonty sprawiają, iż codzienny dojazd do miejsca zamieszkania i pracy staje się udręką. Zwiększa się hałas, zanieczyszczenie powietrza, zagrożenie na drogach.</p> <p>Planuje się więc sukcesywne inwestycje w zakresie przebudowy tych dróg. W latach 2010-2011 miasto chce przeznaczyć 300.000,- zł na remont dróg osiedlowych. Realizacja projektu poprawi komfort życia mieszkańców Radziejowa, którzy nieustannie skarżą się na zły stan techniczny dróg osiedlowych. Nie przewiduje się podprojektów w ramach powyżej opisanej inwestycji.</p>	
Podmiot zarządzający	Urząd Miasta Radziejów
Podmiot zarządzający projektowanym przedsięwzięciem po jego zrealizowaniu	Urząd Miasta Radziejów
Harmonogram działań	
Przewidywany termin rozpoczęcia realizacji projektu	2010
Przewidywany termin zakończenia realizacji projektu	2011
Osoba mogąca udzielić informacji na temat projektu	Stefan Śpibida Kierownik Referatu Gospodarki Komunalnej i Mieszkaniowej w Urzędzie Miasta Radziejów telefon / fax: (54) 285 7115/ (0-54) 285-71-05 e-mail: gkm@umradziejow.pl