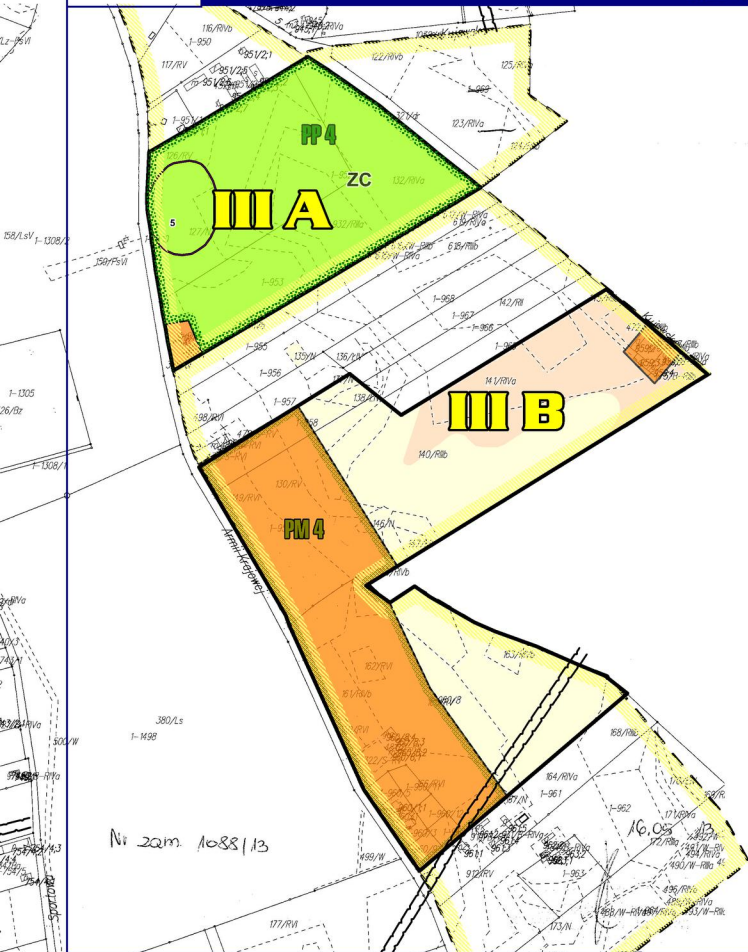




# MIASTO RADZIEJÓW


## ZMIANA STUDIUM UWARUNKOWAŃ I KIERUNKÓW ZAGOSPODAROWANIA PRZESTRZENNEGO

skala 1: 5000



Nr zam. 1088/13


Załącznik Nr 2B  
do Uchwały Nr XXX/244/2014 Rady Miasta Radziejów  
z dnia 10 września 2014 roku w sprawie uchwalenia  
zmiany Studium uwarunkowań i kierunków zagospodarowania przestrzennego  
miasta Radziejów

 granica obszarów zmiany studium  
zgodnie z załącznikiem nr 2  
do Uchwały Rady Miasta Radziejów  
Nr XX/168/2013 z dnia 7 czerwca 2013r.

### STREFY POLITYKI PRZESTRZENNEJ

- III A** STREFA IIIA - MIESZKANIOWO - USŁUGOWA
- III B** STREFA IIIB - ROLNICZO - MIESZKANIOWO - USŁUGOWA

 GRANICE STREFY POLITYKI PRZESTRZENNEJ

 Obszary inwestycji celu publicznego o znaczeniu lokalnym

**PP 4** teren projektowanego cmentarza komunalnego - strefa IIIA

 **PM 4** OBSZARY WSKAZANE DO OPRACOWANIA  
MIEJSCOWYCH PLANÓW ZAGOSPODAROWANIA PRZESTRZENNEGO

**PM 4** tereny przeznaczone pod budownictwo mieszkaniowe i mieszkaniowe z usługami  
w strefie IIIB - 1 obszar

**PM 4** OBSZARY, DLA KTÓRYCH OBOWIĄZKOWE JEST SPORZĄDZENIE  
MIEJSCOWEGO PLANU ZAGOSPODAROWANIA PRZESTRZENNEGO  
NA PODSTAWIE PRZEPISÓW ODRĘBNYCH

**PP 4** teren projektowanego cmentarza komunalnego - strefa IIIA

### DZIEDZICTWO KULTUROWE I ZABYTKI

 zabytki archeologiczne


 5 numeracja według numeracji w tabelach w tekście studium

### OBSZARY CHRONIONE I O OGRANICZONYCH MOŻLIWOŚCIACH INWESTOWANIA

 zabytki archeologiczne


 obszary ograniczonego użytkowania związane z liniami SN

### PRZEZNACZENIE TERENU

 tereny zabudowy mieszkaniowej jednorodzinnej  
z usługami nieuciążliwymi dla środowiska

**ZC** cmentarze

 kompleksy rolne I - III

 obszary niskiej intensywności produkcji rolnej (w tym nieużytki)