

**DECYZJA Nr B – 7331/CP/3/2007
o ustaleniu lokalizacji inwestycji celu publicznego
o znaczeniu lokalnym**

Stosownie do przepisów art. 50 Ustawy z dnia 27 marca 2003 r. o planowaniu i zagospodarowaniu przestrzennym (Dz. U. Nr 80 poz. 717 z późn. zm.) oraz art. 104 Ustawy z dnia 14 czerwca 1960 r. Kodeks postępowania administracyjnego (Dz. U. z 2000 r. Nr 98 poz. 1071 z późn. zm.)

- po rozpatrzeniu wniosku **Urzędu Miasta ul. Kościuszki 20/22 88-200 Radziejów z dnia 05 czerwca 2007 roku**
- **dotyczącego: wydania decyzji o ustaleniu lokalizacji inwestycji celu publicznego o znaczeniu lokalnym polegającej na budowie nowej sieci wodociągowej wraz z przyłączami w ulicach: Objezdna, Dolna, Franciszkańska, Toruńska, Brzeska, 1-go Maja, Polna i Kruszwicka na działkach o Nr ewidencyjnych: 303, 335, 324, 317, 1062/1, 1062/2, 970, 100 i 302 w Radziejowie.**

Na podstawie następujących przepisów szczególnych

1. art. 1, art. 4 ust. 2 pkt. 2, art. 49, 50, 52, 53, 54, 55 i 56 Ustawy z dnia 27 marca 2003 r. o planowaniu i zagospodarowaniu przestrzennym (Dz. U. Nr 80 poz. 717 z późn. zm.),
2. art. 4 i 5 Ustawy z dnia 7 lipca 1994 r. Prawo budowlane (Dz. U. z 2006 r. Nr 156 poz. 1118 z późn. zm.),
3. art. 29-30, art. 39 Ustawy z dnia 18 lipca 2001 r. Prawo wodne (Dz. U. z 2005 r. Nr 239 poz. 2019 z późn. zm.),
4. art. 72, 73 i 76 Ustawy z dnia 27 kwietnia 2001 r. prawo ochrony środowiska (Dz. U. z 2006 r. Nr 129 poz. 902 z późn. zm.),
5. § 3 ust. 1 pkt. 63 Rozporządzenia Rady Ministrów z dnia 09 listopada 2004 r. w sprawie określenia rodzajów przedsięwzięć mogących znacząco oddziaływać na środowisko oraz szczegółowych uwarunkowań związanych z kwalifikowaniem przedsięwzięcia do sporządzenia raportu o oddziaływaniu na środowisko (Dz. U. Nr 257 poz. 2573 z późn. zm.),
6. art. 26 i 43 Ustawy z dnia 21 marca 1985 r. o drogach publicznych (Dz. U. z 2007 r. Nr 19 poz. 115 z późn. zm.),
7. § 7 i 8 Rozporządzenie Ministra Transportu i Gospodarki Morskiej z dnia 2 marca 1999 r. w sprawie warunków technicznych, jakim powinny odpowiadać drogi publiczne i ich usytuowanie (Dz. U. Nr 43 poz. 430 z późn. zm.),
8. art. 7 i 11 Ustawy z dnia 3 lutego 1995 r. o ochronie gruntów rolnych i leśnych (Dz. U. z 2004 r. Nr 121 poz. 1266 z późn. zm.).

Na podstawie następujących warunków

Pismo Wojewódzkiego Urzędu Ochrony Zabytków w Toruniu, Delegatura we Włocławku, ul. Łęska 42, 87-800 Włocławek znak WUOZW.UAB-828/2007 z dnia 11.06.2007r. dotyczące wydania opinii dla planowanej inwestycji polegającej na budowie sieci wodociągowej na terenie miasta Radziejów w ulicach: Kruszwickiej, Objezdnej, Dolnej, Franciszkańskiej, Brzeskiej, 1-go Maja i Polnej.

u s t a l a m

dla inwestycji polegającej **budowie nowej sieci wodociągowej wraz z przyłączami w ulicach: Objezdna, Dolna, Franciszkańska, Toruńska, Brzeska, 1-go Maja, Polna i Kruszwicka na działkach o Nr ewidencyjnych: 303, 335, 324, 317, 1062/1, 1062/2, 970, 100 i 302 w Radziejowie.**

Warunki zabudowy dla obiektów infrastruktury technicznej oraz wymagania dotyczące zabudowy i zagospodarowania terenu tj.:

1. Ustalenia dotyczące funkcji zabudowy i zagospodarowania terenu

- 1) **Ustala się przeznaczenie podstawowe – funkcja infrastruktury technicznej – gospodarka wodna (zaopatrzenie w wodę).** Oznacza to możliwość lokalizacji obiektów budowlanych i urządzeń technicznych z zakresu zaopatrzenia w wodę i gospodarki ściekowej z infrastrukturą towarzyszącą, z zachowaniem szczegółowych przepisów sanitarnych, ochrony środowiska i prawa budowlanego, wraz z niezbędnymi urządzeniami infrastruktury technicznej i komunikacji przy spełnieniu lokalnych warunków zagospodarowania przestrzennego, sanitarnych, ochrony środowiska i estetycznych.

2. Ustalenia dotyczące warunków i wymagań kształtowania ładu przestrzennego dla zabudowy i zagospodarowania terenu

- 1) Zakres inwestycji obejmuje budowę nowej sieci wodociągowej wraz z przyłączami w ulicach: Objezdna, Dolna, Franciszkańska, Toruńska, Brzeska, 1-go Maja, Polna i Kruszwicka na działkach o Nr ewidencyjnych: 303, 335, 324, 317, 1062/1, 1062/2, 970, 100 i 302 w Radziejowie.
- 2) Charakterystyka techniczna inwestycji obejmuje:
 - a) budowę sieci wodociągowej wraz z przyłączami o średnicy \varnothing 150 – 250 mm,
 - b) na sieci w zależności od potrzeb przewidzieć hydranty naziemne,
 - c) inwestycję realizować zgodnie z warunkami gestora sieci,
 - d) projektowany wodociąg włączyć do istniejącej gminnej sieci wodociągowej
- 3) Przy lokalizacji poszczególnych obiektów i urządzeń winny decydować względy technologiczne, branżowe szczegółowe przepisy: sanitarne, ochrony środowiska i prawa budowlanego, a także wszelkie wymogi wynikające z potrzeb ochrony środowiska przyrodniczego, kulturowego i zdrowia mieszkańców.
- 4) Planowany przebieg nie koliduje z istniejącą zabudową,
- 5) Wszelkie kolizje winny być szczegółowo rozwiązane zgodnie z przepisami szczególnymi w tym zakresie na etapie sporządzania dokumentacji projektowej w uzgodnieniu z gestorami dróg oraz infrastruktury technicznej,

3. Ustalenia dotyczące ochrony środowiska, przyrody i krajobrazu

- 1) Inwestycja położona jest w liniach rozgraniczenia dróg – ulic Objezdna, Dolna, Franciszkańska, Toruńska, Brzeska, 1-go Maja, Polna i Kruszwicka.
- 2) Projektowana sieć wodociągowa wraz z przyłączami **nie wpłynie znacząco** na zmianę środowiska w rejonie jego lokalizacji, docelowo wpłynie na jego poprawę.
- 3) **Zgodnie z § 3 ust. 1 pkt. 63 Rozporządzenia Rady Ministrów z dnia 09 listopada 2004 r. w sprawie określenia rodzajów przedsięwzięć mogących znacząco oddziaływać na środowisko oraz szczegółowych uwarunkowań związanych z kwalifikowaniem przedsięwzięcia do sporządzenia raportu o oddziaływaniu na środowisko (Dz. U. Nr 257 poz. 2573 z późn. zm.) – kanały odkryte lub rurociągi, służące do przesyłania wody, z wyłączeniem przyłączy doprowadzających wodę do budynków – mogą wymagać sporządzenia raportu o oddziaływaniu przedsięwzięcia na środowisko.**
- 4) Zgodnie z art. 46a ust. 1 Ustawy z dnia 27 kwietnia 2001 r. Prawo ochrony środowiska (Dz. U. Nr 62, poz. 627 z późn. zm.) przed uzyskaniem pozwolenia na budowę inwestor zobowiązany jest do **uzyskania decyzji o środowiskowych uwarunkowaniach zgody na realizację przedsięwzięcia.**
- 5) **Niekorzystne oddziaływanie inwestycji na środowisko występuje w okresie budowy sieci wodociągowej**, dlatego sprzętu mechanicznego należy używać okresowo, aby wpływ na środowisko był jak najmniejszy.
- 6) Ze względu na uzbrowienie terenu przez które przebiega projektowana inwestycja liniowa **większą część robót ziemnych należy wykonać ręcznie.**
- 7) Po każdorazowym ułożeniu odcinków wodociągu w wykopie należy zasypać ręcznie, **teren po zasypce należy doprowadzić do stanu pierwotnego.**
- 8) **Ustala się zminimalizowanie oddziaływania inwestycji na środowisko w czasie realizacji inwestycji**, poprzez następujące rozwiązania chroniące środowisko:
 - a) utrzymanie porządku na terenie budowy i zaplecza, zapewnienie pojemników na odpady i sanitariatów,
 - b) zachowanie środków ostrożności przeciwdziałających dostaniu zanieczyszczeń do środowiska gruntowego,
 - c) właściwa eksploatacja i konserwacja sprzętu budowlanego,
 - d) utylizowanie wszystkich odpadów powstających w czasie realizacji inwestycji zgodnie z obowiązującymi przepisami,
 - e) pełna rekultywacja terenów wykorzystywanych w czasie budowy,
- 9) Ustala się obowiązek ochrony przed hałasem i **utrzymania dopuszczalnego poziomu hałasu** określonego w załączniku do Rozporządzenia Ministra Środowiska z 29 lipca 2004 roku (Dz. U. Nr 178 poz. 1841) w sprawie dopuszczalnych hałasów w środowisku.

10) **Przy lokalizacji poszczególnych obiektów** winny decydować względy technologiczne, branżowe szczególów przepisy: sanitarne, ochrony środowiska i prawa budowlanego, a także wszelkie wymogi wynikających z potrzeb ochrony środowiska przyrodniczego, kulturowego i zdrowia mieszkańców.

11) **W przypadku wystąpienia urządzeń melioracyjnych należy je zachować lub przebudować na koszt inwestora** w porozumieniu z Gminną Spółką Wodną w Radziejowie i Kujawsko – Pomorskim Zarządem Melioracji i Urządzeń Wodnych, biuro terenowe Radziejów, z siedzibą we Włocławku **w sposób zapewniający prawidłowe ich funkcjonowanie.**

4. Ustalenia dotyczące ochrony dziedzictwa kulturowego i zabytków

1) Teren objęty planowaną inwestycją znajduje się w strefie ochrony konserwatorskiej **Historycznego Założenia Urbanistycznego Miasta Radziejowa** wpisanego do rejestru zabytków pod nr 309/A pod Nr 309/A decyzją Wojewódzkiego Konserwatora Zabytków we Włocławku z dnia 15.06.1993 roku; skutkiem w/w decyzji obszar objęty wpisem do rejestru zabytków podlega ochronie prawnej na mocy art. 6 ust. 1 pkt 1, art. 7 pkt 1 ustawy z dnia 23 lipca 2003 roku o ochronie zabytków i opiece nad zabytkami (Dz. U. Nr 162 poz. 1568 z późn. zm.), w związku z powyższym wszelkie prace realizowane w tym obszarze wymagają przed podjęciem – zgodnie z art. 36 ust. 1 pkt 1 i 11 cytowanej ustawy – decyzji zezwalającej Konserwatora Zabytków

2) Ustala się zachowanie następujących warunków konserwatorskich:

- a) zapewnienie inwestorskiego nadzoru archeologicznego nad pracami ziemnymi oraz uzyskanie decyzji zezwalającej Konserwatora Zabytków na ten nadzór,
- b) złożenie przez inwestora bezpośrednio w Delegaturze WUOZ we Włocławku wniosku o wydanie decyzji pozwalającej na prowadzenie prac na terenie objętym ochroną konserwatorską Historycznego Założenia Urbanistycznego Miasta Radziejowa wraz z dokumentacją projektową planowanych do realizacji prac i uzyskania na te prace decyzji zezwalającej Konserwatora Zabytków,

3) Na terenie planowanej inwestycji w trakcie prowadzenia prac ziemnych w przypadku odkrycia reliktów kultury materialnej teren winien być udostępniony do inwestorskich badań archeologicznych na koszt inwestora – art. 32 Ustawy z dnia 23 lipca 2003 roku o ochronie zabytków i opiece nad zabytkami (Dz. U. Nr 162, poz 1568).

5. Ustalenia dotyczące obsługi w zakresie komunikacji

- 1) Projektowana budowa sieci wodociągowej z przyłączami **nie wymaga obsługi w zakresie komunikacji,**
- 2) Projektowana budowa sieci wodociągowej z przyłączami przebiega w liniach rozgraniczających ulic: **Objezdna, Dolna, Franciszkańska, Toruńska, Brzeska, 1-go Maja, Polna i Kruszwicka,**
- 3) Projekt budowlany planowanej inwestycji uzgodnić z właściwymi zarządcami dróg,
- 4) Odbudować uszkodzone nawierzchnie drogowe po zakończeniu procesu inwestycyjnego, zgodnie z warunkami technicznymi zarządców dróg,

6. Ustalenia dotyczące obsługi w zakresie infrastruktury technicznej

- 1) Wszelkie kolizje z infrastrukturą techniczną usytuowaną w pasie drogowym uzgodnić z gestorami poszczególnych sieci i urządzeń,
- 2) Planowany zakres inwestycji nie wymaga obsługi w zakresie pozostałych mediów infrastruktury technicznej, nie wymaga zapotrzebowania na wodę i energię elektryczną, nie jest źródłem wytwarzania odpadów (tylko na etapie realizacji) i ścieków sanitarnych,

7. Ustalenia wymagań dotyczących ochrony interesów osób trzecich

- 1) Na przebieg projektowanej sieci wodociągowej i wykonanie przyłączy przez teren dróg uzyskać zgodę poszczególnych zarządców dróg,

8. Przebieg i szczególne warunki inwestycji liniowych

- 1) Projektowana sieć wodociągowa z przyłączami przebiega w ulicach: **Objezdna, Dolna, Franciszkańska, Toruńska, Brzeska, 1-go Maja, Polna i Kruszwicka** na działkach o Nr ewidencyjnych: **303, 335, 324, 317, 1062/1, 1062/2, 970, 100 i 302**

Linie rozgraniczające teren inwestycji oraz oznaczenia graficzne przedstawione są na mapach stanowiących załączniki do decyzji.

Niniejsza decyzja ważna jest **na czas nieokreślony**

Niniejsza decyzja może utracić ważność, jeśli organ, który ją wydał stwierdzi jej wygaśnięcie w przypadkach, gdy:

- a) inny wnioskodawca uzyskał pozwolenie na budowę
- b) dla tego terenu uchwalono plan miejscowy, którego ustalenia są inne niż w wydanej decyzji

Uzasadnienie

1. Niniejsza decyzja została opracowana na wniosek zainteresowanego.
2. Planowana inwestycja nie stwarza szczególnego zagrożenia dla miejscowego środowiska przyrodniczego, zarówno w trakcie budowy jak i przyszłej eksploatacji.
3. Inwestycja nie będzie miała wpływu bezpośredniego i pośredniego na warunki życia i pracy, bytowanie oraz zdrowie ludzi.
4. Dla terenu, na którym położona jest przedmiotowa działka nie obowiązują ustalenia miejscowego planu zagospodarowania przestrzennego, **dotychczas obowiązujący miejscowy plan zagospodarowania przestrzennego utracił ważność z końcem 2002 roku, wobec tego podstawą niniejszej decyzji są przepisy szczególne.**
5. Ustalenia niniejszej decyzji są zgodne z wyżej wymienionymi przepisami szczególnymi, sporządzanym „Studium uwarunkowań i kierunków zagospodarowania przestrzennego miasta Radziejów” oraz dawniej obowiązującym planem zagospodarowania przestrzennego.
6. Zgodnie z art. 61 § 4 Kodeksu Postępowania Administracyjnego **organ I instancji wszczął postępowanie o czym zawiadomił strony pismem Nr znak B – 7331/CP/3/2007 z dnia 14 czerwca 2007 roku, umożliwiając zapoznanie się z aktami sprawy.**
7. **W trakcie wszczęcia postępowanie nie wpłynęły wnioski i uwagi, które miały wpływ na redakcję niniejszej decyzji.**
8. **Reasumując powyższe aspekty sprawy postanowiono wydać ustalenia warunków zabudowy dla planowanej w tym miejscu inwestycji,**

Uzgodnienia

1. Planowana inwestycja, budowa sieci gazowych ś/c usytuowana jest częściowo w liniach rozgraniczających drogi publicznej kategorii wojewódzkiej oraz dróg publicznych kategorii powiatowej, w dotychczas obowiązującym miejscowym planie zagospodarowania przestrzennego miasta Radziejów teren ten był również przeznaczony na inwestycje celu publicznego o znaczeniu wojewódzkim i powiatowym (drogi publiczne), w związku z tym zachodzi potrzeba uzgodnień z art. 53 ust. 4 pkt. 10 ustawy o planowaniu i zagospodarowaniu przestrzennym w zakresie zadań rządowych albo samorządowych
- 1) **Postanowienie Wojewody Kujawsko – Pomorskiego 85-950 Bydgoszcz ul. Jagiellońska 3, Nr WI-DW 7047/17/2007 z dnia 28.06.2007 roku,**
 - 2) **Postanowienie Zarządu Województwa Kujawsko – Pomorskiego 87 – 100, Toruń Plac Teatralny Nr 231/CP/2007 z dnia 07.07.2007 roku,**
1. **Decyzja została uzgodniona zgodnie z art. 53 ust. 4 pkt. 1-9 ustawy o planowaniu i zagospodarowaniu przestrzennym w zakresach wg właściwości tj:**
- 1) **Postanowienie Kujawsko – Pomorskiego Zarządu Melioracji i Urządzeń Wodnych, 87-800 Włocławek ul. Okrzei 74; Nr TEL 7323/2840/2007 z dnia 04.07.2007 roku,**
 - 2) **Postanowienie Wojewódzkiego Urzędu Ochrony Zabytków w Toruniu DELEGATURA WE WŁOCŁAWKU 87-800 Włocławek ul. Łęgska 42, Nr WUOZ/W UAB-940/2007 z dnia 28.06.2007 roku**
 - 3) **Postanowienie Zarządu Dróg Powiatowych w Radziejowie; 88-200 Radziejów, ul Wyzwolenia 63, Nr T II-7331/74/0/7 z dnia 16.07.2007 r**
 - 4) **Postanowienie Zarządu Dróg Wojewódzkich w Bydgoszczy, Rejon Dróg Wojewódzkich w Inowrocławiu 88-100 Inowrocław, ul. Budowlana 40, Nr RDW-1/12/509/91/2007 z dnia 06.07.2007 r.**

Pouczenie

Niniejsza decyzja nie rodzi praw do terenu oraz nie narusza prawa własności i uprawnień osób trzecich.

Wnioskodawcy, który nie uzyskał prawa dysponowaniem gruntem przeznaczonym na cele budowlane nie przysługuje roszczenie o zwrot nakładów poniesionych w związku z otrzymaną decyzją o warunkach zabudowy i zagospodarowania terenu.

Od niniejszej decyzji służy odwołanie do **Samorządowego Kolegium Odwoławczego we Włocławku ul. Kilińskiego 2**, za moim pośrednictwem w terminie czternastu dni od dnia jej doręczenia.

Informacje dodatkowe

Decyzja o warunkach zabudowy terenu określa przeznaczenia terenu na określone cele, ustala zasady i sposób jego zagospodarowania i zabudowy. Nie jest decyzją pozwolenia na budowę. Pozwolenie na budowę może być wydane przez właściwy organ po spełnieniu wymogów określonych w art. 32 ust. 4 pkt. 1 i 2 Prawa budowlanego temu, kto:

- a) złoży wniosek na pozwolenie na budowę,
- b) złoży stosowne oświadczenie o prawie dysponowania nieruchomością na cele budowlane.

Otrzymują:

1. Urząd Miasta
ul. Kościuszki 20/22
88-200 Radziejów
2. a/a

Z up. BURMISTRZA

mgr inż. Włodzimierz Gorzycki
Sekretarz Miasta

BURMISTRZ

Do wiadomości

1. Marszałek Województwa Kujawsko- Pomorskiego
ul. Plac Teatralny, 87-100 Toruń
2. Zarząd Dróg Wojewódzkich
ul. Budowlana 40, 87-100 Inowrocław
3. Starostwo Powiatowe
ul. Kościuszki 17, 88-200 Radziejów
4. Zarząd Dróg Powiatowych
ul. Kościuszki 20/22 Radziejów
5. Wojewódzki Urząd Ochrony Zabytków
ul. Łęgska 42 87-800 Włocławek
6. Miejskie Przedsiębiorstwo Gospodarki Komunalnej „Empegiek” Sp z o.o.
ul. Komunalna 19, 88-200 Radziejów
7. Kujawsko – Pomorski Zarząd Melioracji i Urządzeń Wodnych
ul. Okrzei 74a, 87-800 Włocławek
8. a/a

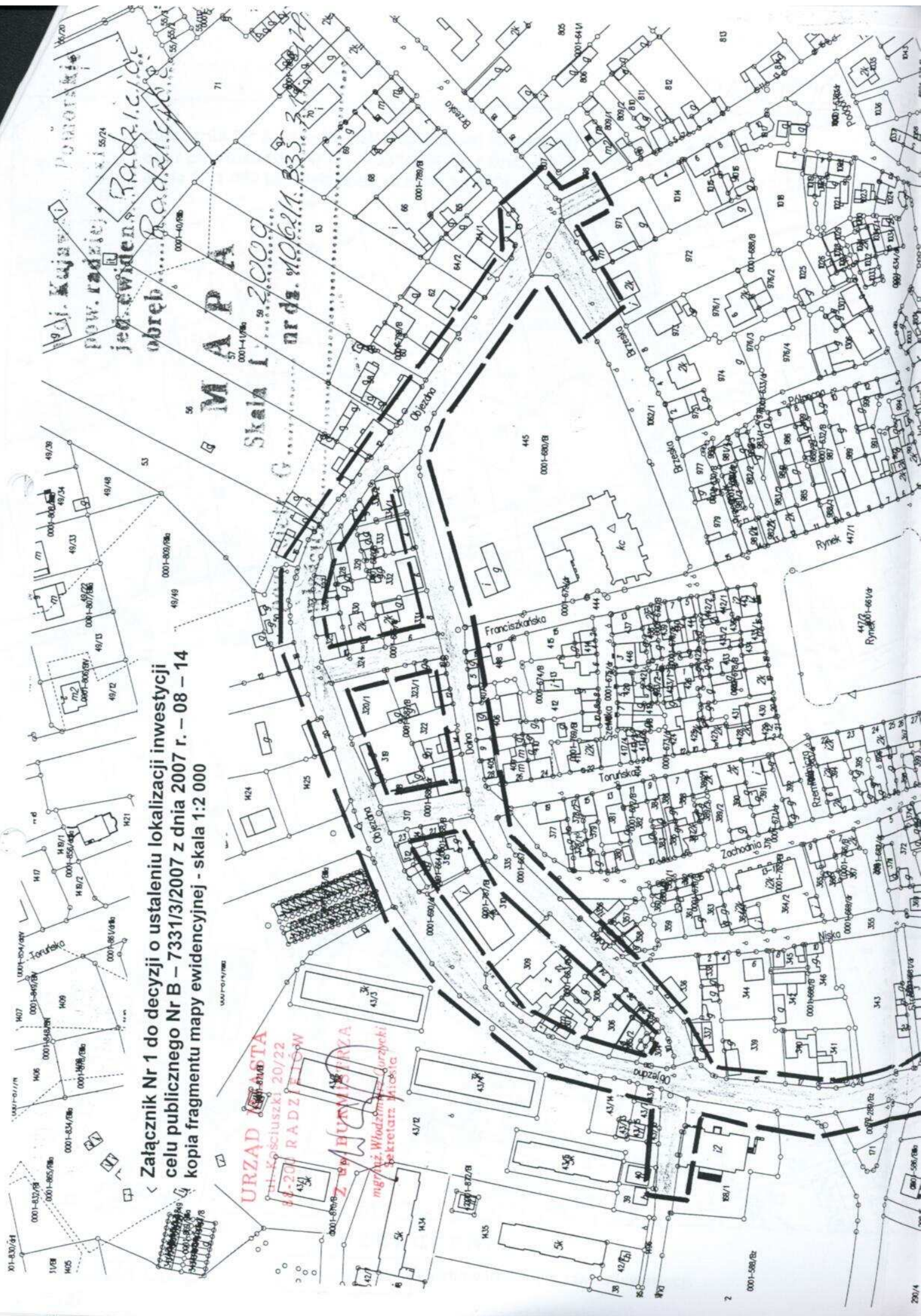
zwolniono z opłaty skarbowej
na podstawie art. 7 pkt 3
ustawy z dnia 16.11.2006 r.
o opłacie skarbowej
(Dz. U. z 2006 roku Nr 225, poz. 1635)

< Załącznik Nr 1 do decyzji o ustaleniu lokalizacji inwestycji
celu publicznego Nr B – 7331/3/2007 z dnia 2007 r. – 08 – 14
kopia fragmentu mapy ewidencyjnej - skala 1:2 000

URZĄD GMINY
ul. Kościuszki 20/22
81-200 RADZIECHÓW
Z GMINY
mgr inż. Włodzisław Juryski
sekretarz gminy

MAPA
Skala 1:2000
ord. 40621.335.3.1

Woj. Kujawsko-Pomorskie
Pow. radziejewski
jed. ewid. Radziejewski
obrob. Radziejewski





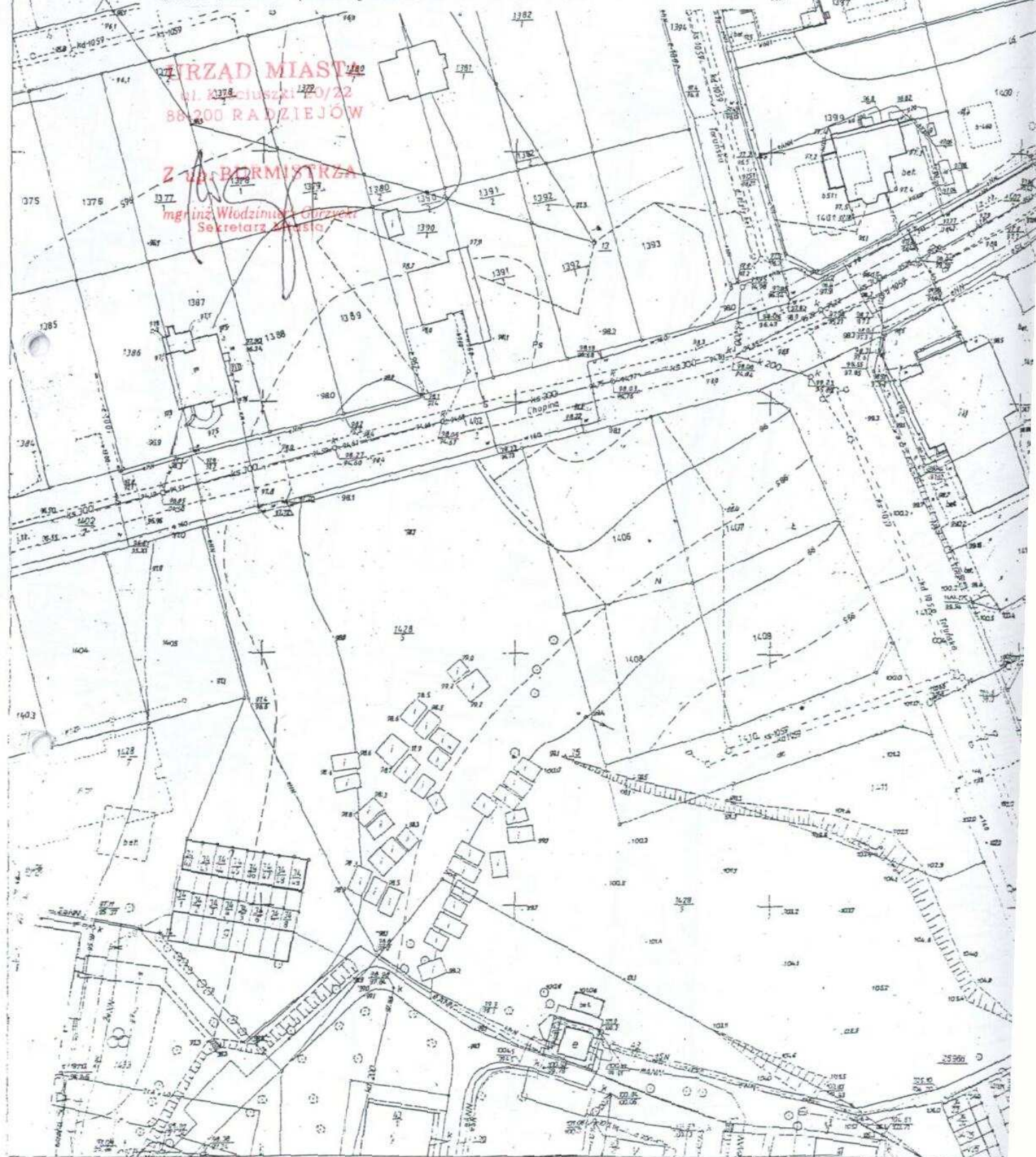
Załącznik Nr 2a do decyzji o ustaleniu lokalizacji inwestycji
celu publicznego Nr B – 7331/3/2007 z dnia 2007 r. – 08 – 14
skala 1 : 1 000 (zmniejszenie ze skali 1 : 500)

URZĄD MIASTA

ul. Książki 10/22
88-200 RADZIEJÓW

Z WÓJ. BORMYSTRZA

mgr inż. Włodzisław Górzewski
Sekretarz Miasta



OZNACZENIA

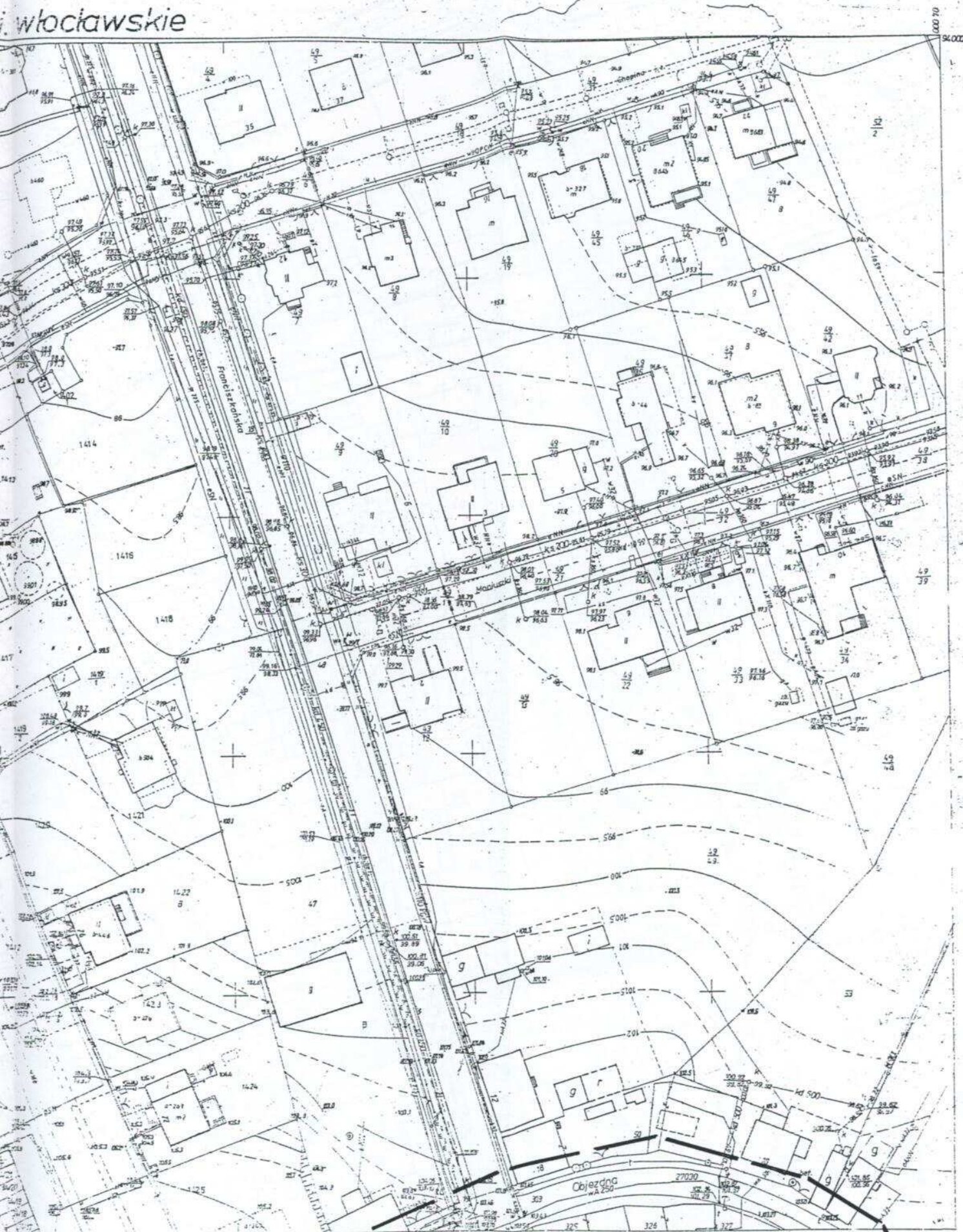


Linia określająca zakres inwestycji

55.323.0812

1:500

Włocławskie



STAROSTWO POWIATOWE
w KRAKOWIE
Pracownia Archeologiczno-Historiograficzna
ul. Jasna 10, 31-001 Kraków
tel. 012 255 11 11, 255 11 12

1. The first part of the document is a letter from the Director of the FBI to the Director of the CIA, dated 10/10/62. The letter is signed by J. Edgar Hoover and is addressed to Mr. [redacted]. The letter discusses the [redacted] and the [redacted] of the [redacted] and the [redacted] of the [redacted].

Sia wykazała się lojalnością w terenie
miejscu - na wyznaczonych na niniejszej
określenie - w górnym i w dolnym, które nie
były związane z łowieniem ryb lub
w których nie było informacji o łow-
niach ryb.

Przewoźnik samochodowy i motocyklowy
 04.02.2009 r. Nr 100, poz. 1036, za w.
 rozporządzenia, rozporządzenia o
 rozporządzenia w celu rozporządzenia
 i rozporządzenia najeżdża mapy tym
 rozporządzenia rozporządzenia

ZAt. 2b

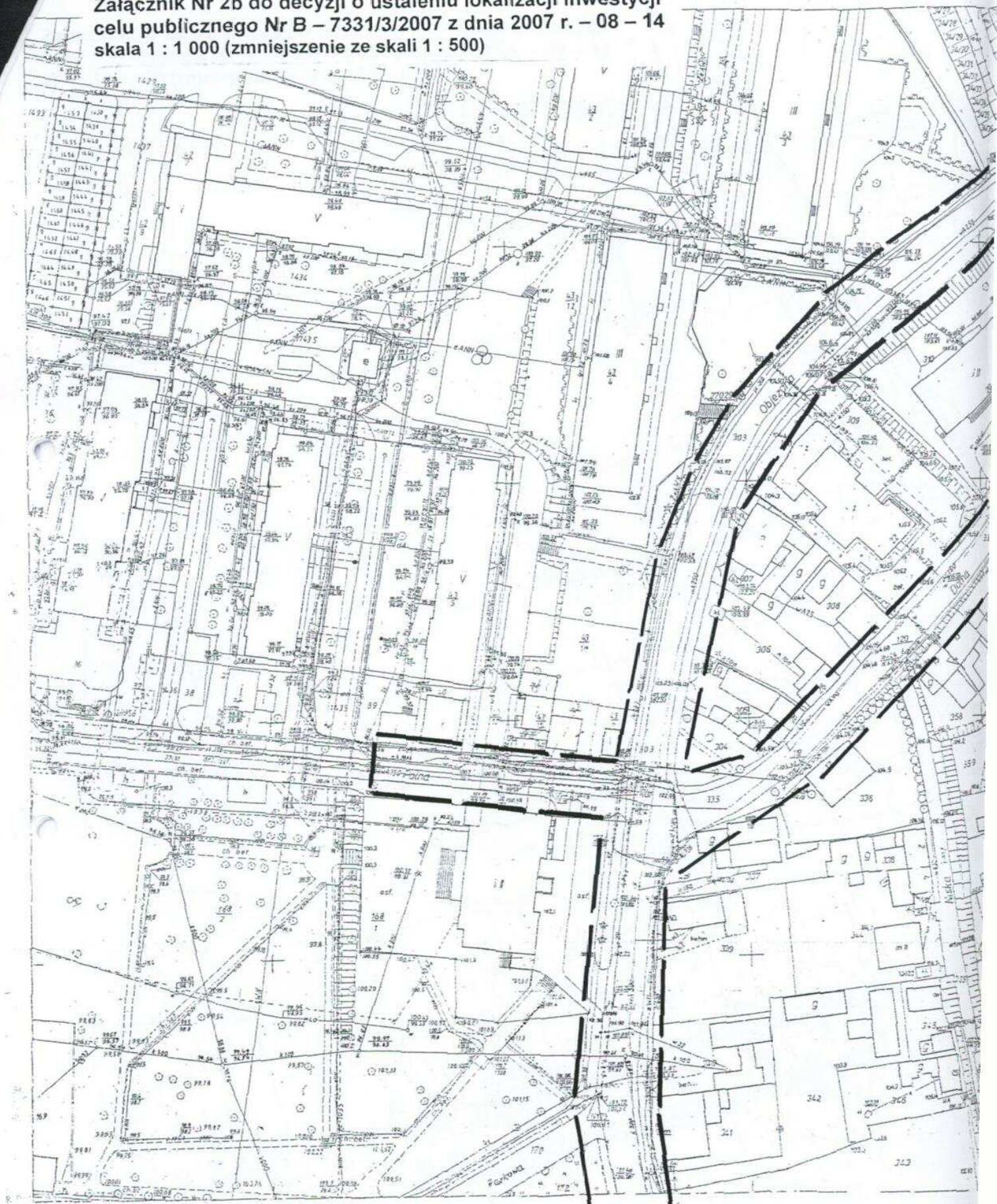
Opisany w wydaniu w Paryżu
Republiki Olegowa Północnego
Górnego Kriogofanego w 1971.

129/87

13.04.1991

2 up. 3 1/2 x 5 1/2
Black
Barney's Journal
KIELOWNIK
Zachodniemi Olsztyn, Olsztynskimi

Załącznik Nr 2b do decyzji o ustaleniu lokalizacji inwestycji
celu publicznego Nr B – 7331/3/2007 z dnia 2007 r. – 08 – 14
skala 1 : 1 000 (zmniejszenie ze skali 1 : 500)



Załącz. 2c

305.323.0814

1:500



URZĄD MIASTA
ul. Kosciuszki 22
88-200 RADZIWÓW

Z PRZEBIEGEM

mgr inż. Włodzisław Gajdzicki
Sekretarz Miasta

STAROSTWO POWIATOWE
w Radziejowie
Pomocnik Starosty
Kierownik
ul. Wolności 20/22, 44-100 Radziejów
tel./fax (043) 249-10-74

Nr rej. zlec.

Z wydziału
KIEROWNIK
Szkoleniowa

STAROSTWO POWIATOWE w Radziejowie
Pomocnik Starosty
Kierownik
ul. Wolności 20/22, 44-100 Radziejów
tel./fax (043) 249-10-74
Przebieg zlecenia
21 MAJ 2007

Przebieg zlecenia
23.01.1994

129/87

Radziejów, 23.01.94

Załącznik Nr 2c do decyzji o ustaleniu lokalizacji inwestycji celu publicznego Nr B – 7331/3/2007 z dnia 2007 r. – 08 – 14
skala 1 : 1 000 (zmniejszenie ze skali 1 : 500)

URZĄD MIASTA

ul. Kościuszki 20/22
88-200 RADZIEJÓW

Z up. BURMISTRZA

mgr inż. Włodzisław Gorzycki
Sekretarz Miasta

ZAŁ. 2b

RADZIEJÓW W



MAPA ZASADNICZA

Zakazana w r. 1990 przez

OKRĘGOWE PRZEDSIĘBIĘSTWO GEODEZYJNO-KARTOGRAFICZNE W ŁODZI

365.323.0832

1:500



Załącznik Nr 2d do decyzji o ustaleniu lokalizacji inwestycji
celu publicznego Nr B - 7331/3/2007 z dnia 2007 r. - 08 - 14
skala 1 : 1 000 (zmniejszenie ze skali 1 : 500)



365.323.0823
1:500

MAPA ZASADNICZA
Zakładana w r. 1990 przez
OKRĘGOWE PRZEDSIĘBIORSTWO GEODEZYJNO
KARTOGRAFICZNE W ŁODZI

mgr inż. Włodzimierz Gorzycki
Sekretarz Miasta

targowisko

04 1004

23.01.1994

Radziejów, 23.04.94